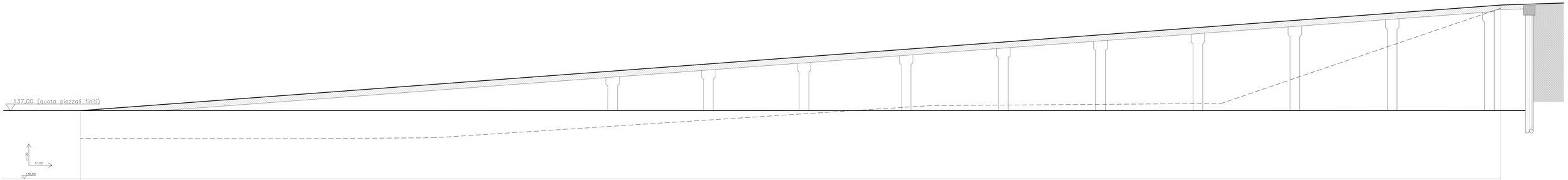

Sezioni	8	7
Distanze parziali		
Distanze progressive	0,00	146,52
Quote terreno	134,14	145,34
Quote progetto	137,00	147,00

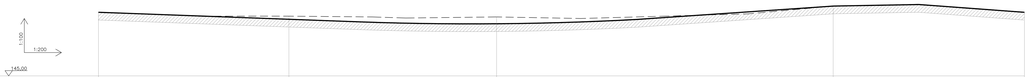

Sezioni	4	3	6	10	4
Distanze parziali		24,55	26,77	43,38	24,65
Distanze progressive	0,00	24,55	51,32	94,70	119,35
Quote terreno	146,10	146,85	146,80	146,50	146,10
Quote progetto	146,10	146,65	146,36	146,50	146,10

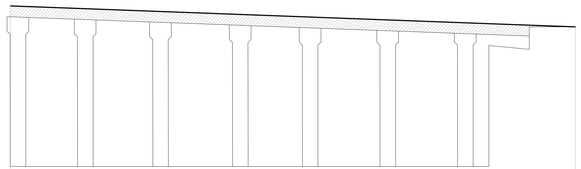

Sezioni	2	1
Distanze parziali	72,86	
Distanze progressive	0,00	72,86
Quote terreno	138,30	147,30
Quote progetto	146,65	147,30

REGIONE TOSCANA

PROVINCIA FIRENZE

COMUNE PELAGO

PROGETTO UNITARIO CONVENZIONATO RELATIVO ALL'AMBITO A
PROGETTAZIONE UNITARIA DENOMINATO "102 EX ITALCEMENTI"

– – Via Arelina – – Loc. San Francesco – –

Proponente

ANCONA REAL ESTATE Srl.
Via Del Tramonto, n.9
52100 Arezzo

GRUPPO DI LAVORO

PROGETTISTA
ARCH. ROBERTO MAROTTINI

ASPETTI STRUTTURALI E GEOTECNICI
ING. MARCO CASI

ASPETTI GEOLOGICI - IDRAULICI - SISMICI
GEOL. FRANCO BULGARELLI

ASPETTI AMBIENTALI
GEOL. FRANCO BULGARELLI
P.AGR. ALESSANDRO GHIANDA /

ASPETTI FORESTALI
DOTT. FEDERICO CAPPELLI

COLLABORATORI
DOTT.SSA FRANCESCA FIORENTINO

RESPONSABILE DEL PROCEDIMENTO
ARCH. FABIO CARLI

TAVOLA

29_URB

CARDINE
PROFILI STRADALI

SCALA GRAFICA	DATA
1:200 - 1:100	Febbraio 2024

Il presente elaborato è di proprietà della società ANCONA REAL ESTATE Srl, e non può essere riprodotto o/o trasmesso a terzi, anche in modo parziale, senza autorizzazione scritta da parte della stessa.