





DI SIEVE  
 Planimetria - Stato di progetto | Scala 1:1.000

 REGIONE TOSCANA  PROVINCIA FIRENZE  COMUNE PELAGO	PROGETTO UNITARIO CONVENZIONATO RELATIVO ALL'AMBITO A PROGETTAZIONE UNITARIA DENOMINATO "1D2 Ex ITALCEMENTI" -- Via Aretina -- Loc. San Francesco -- <b>RICHIESTA INTEGRAZIONI</b>
	PROPONENTE ANCONA REAL ESTATE Srl Via Del Tramarino, n.9 52100 Arezzo
GRUPPO DI LAVORO	
PROGETTISTA ARCH. ROBERTO MARIOTTINI	
ASPETTI STRUTTURALI E GEOTECNICI ING. MARCO CASI	
ASPETTI GEOLOGICI - IDRAULICI - SISMICI GEOL. FRANCO BULGARELLI	
ASPETTI AMBIENTALI GEOL. FRANCO BULGARELLI PIND ALESSANDRO CHIANDAI	
ASPETTI FORESTALI DOTT. FEDERICO CAPPELLI	
COLLABORATORI ARCH. FRANCESCA FIORENTINO	
RESPONSABILE DEL PROCEDIMENTO ARCH. FABIO CARLI	
TAVOLA <b>18_ARCH</b>	ELABORATO PLANIMETRIA STATO DI PROGETTO SCALA GRAFICA VARIE
DATA Febbraio 2024	

Il presente elaborato è di proprietà della società ANCONA REAL ESTATE Srl e non può essere riprodotto e/o trasmesso a terzi, anche in modo parziale, senza autorizzazione scritta da parte dello stesso.