



REGIONE TOSCANA



PROVINCIA FIRENZE



COMUNE PELAGO



PROGETTO UNITARIO CONVENZIONATO RELATIVO
ALL'AMBITO A
PROGETTAZIONE UNITARIA DENOMINATO
"1D2 Ex ITALCEMENTI"

-- Via Aretina -- Loc. San Francesco

--

RICHIESTA INTEGRAZIONI

PROPONENTE ANCONA REAL ESTATE SrL
Via Del Tramarino, n.9
52100 Arezzo

GRUPPO DI LAVORO

PROGETTISTA

ARCH. ROBERTO MARIOTTINI



ASPETTI STRUTTURALI E GEOTECNICI

ING. MARCO CASI



ASPETTI GEOLOGICI -- IDRAULICI -- SISMICI

GEOL. FRANCO BULGARELLI

ASPETTI AMBIENTALI

GEOL. FRANCO BULGARELLI

PIND ALESSANDRO GHIANDAI

ASPETTI FORESTALI

DOTT. FEDERICO CAPPELLI

COLLABORATORI

ARCH. FRANCESCA FIORENTINO

RESPONSABILE DEL PROCEDIMENTO

ARCH. FABIO CARLI

TAVOLA

11_ARCH

ELABORATO

STRALCIO CARTOGRAFIE PER VINCOLO AMBIENTALE

SCALA GRAFICA

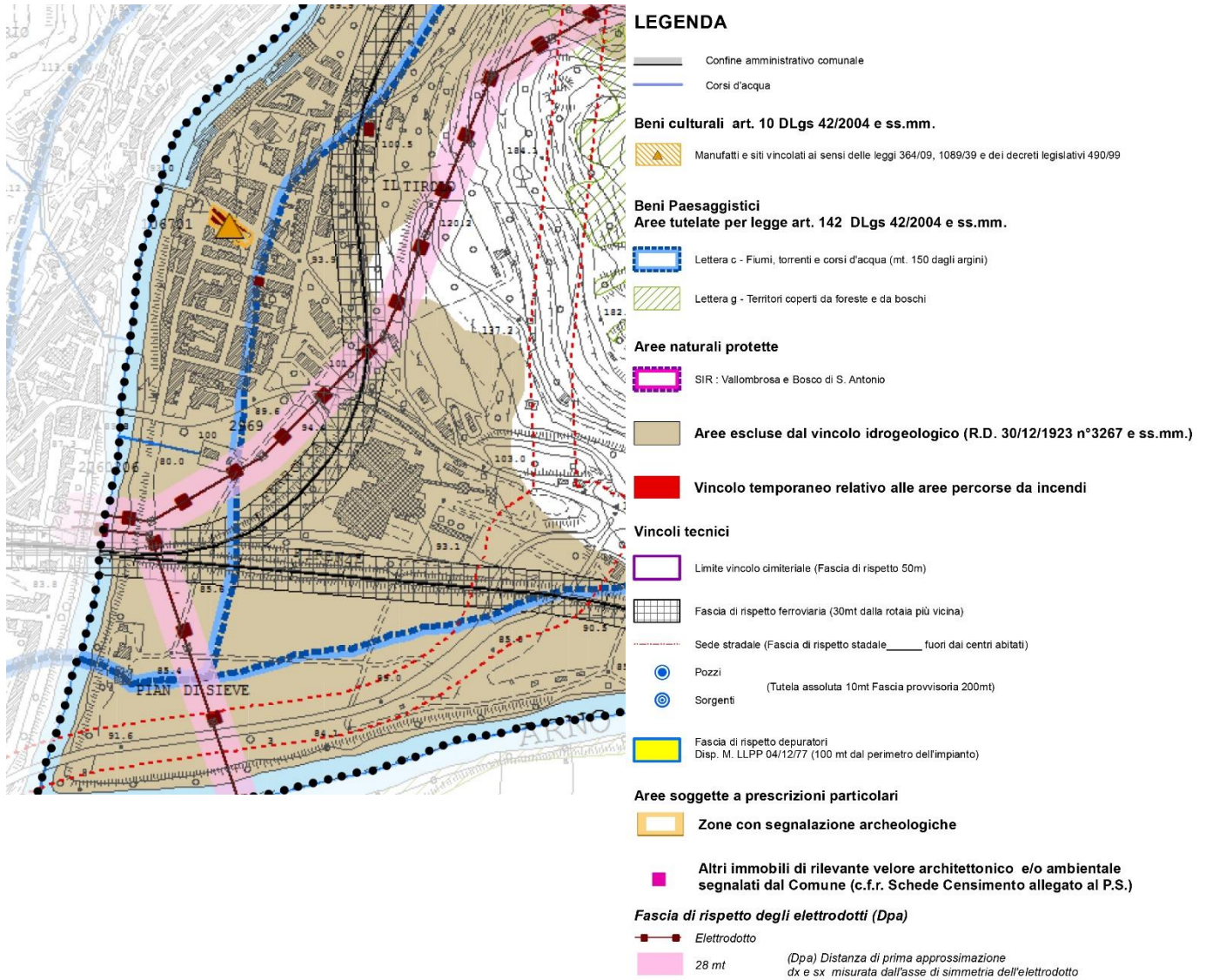
VARIE

DATA

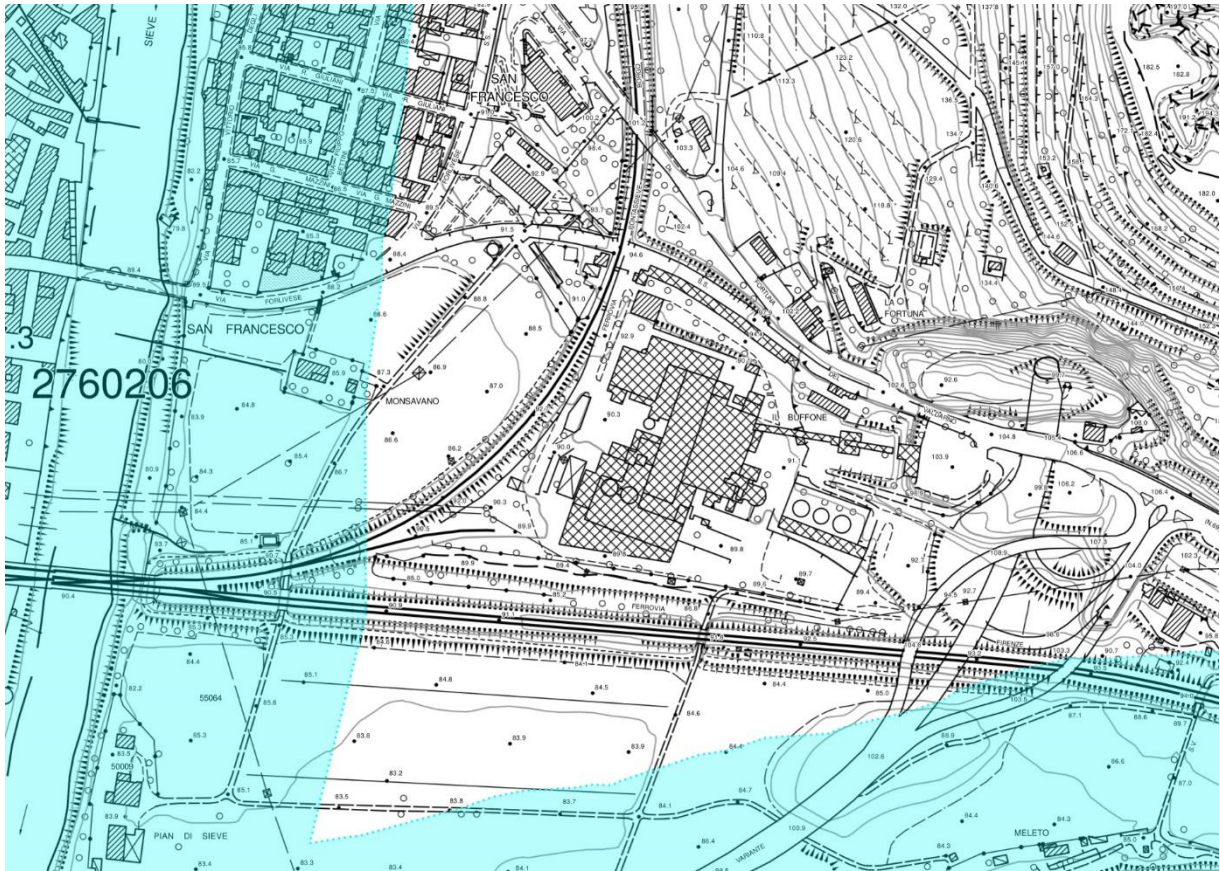
Febbraio 2024

Estratto cartografia per il VINCOLO AMBIENTALE

R.U. Elaborato 8 – Carta dei vincoli sovraordinati di natura ambientale e tecnica



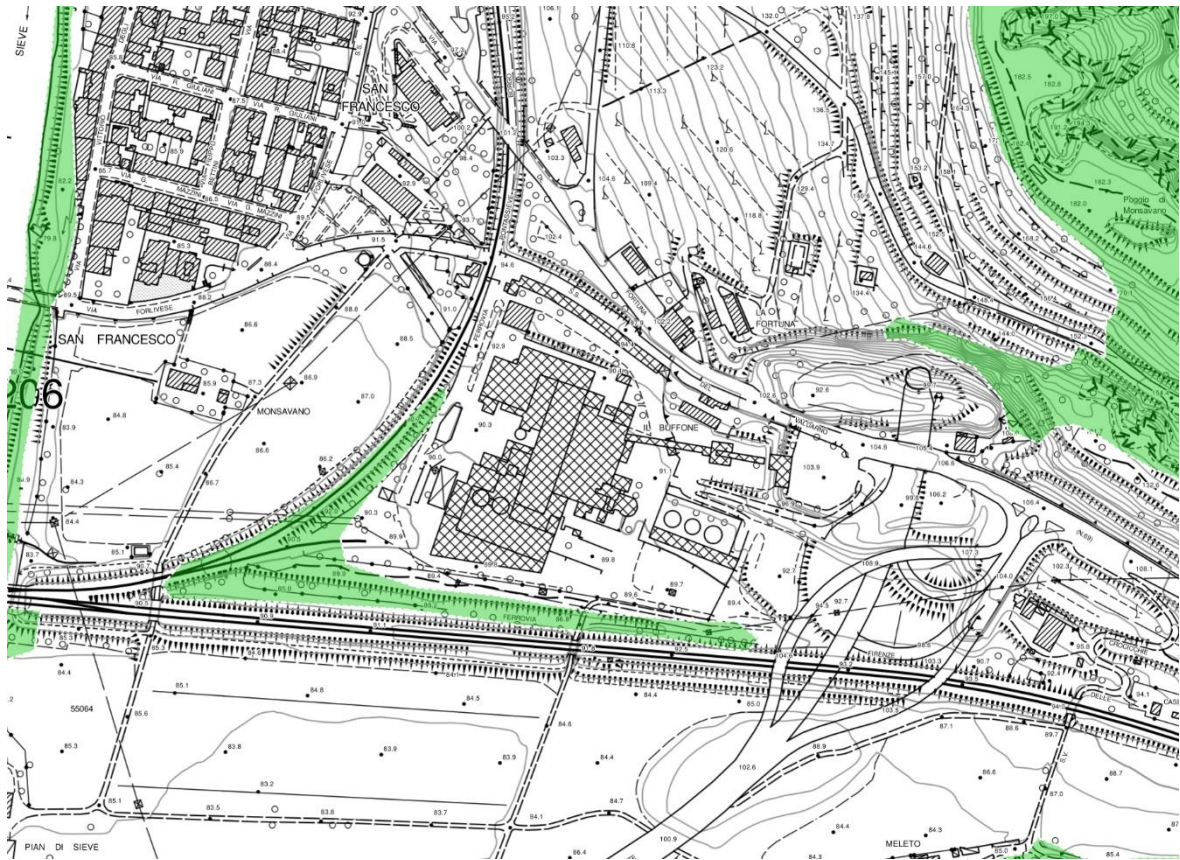
Regione Toscana – SITA: Beni culturali e paesaggistici



Aree tutelate per legge ai sensi del D.lgs 42/2004 Art. 142 lett. c)

Fiumi, torrenti e corsi d'acqua

Regione Toscana – SITA: Beni culturali e paesaggistici



Aree tutelate per legge ai sensi del D.lgs 42/2004 Art. 142 lett. g)

Territori coperti da foreste e da boschi