

STUDIOPROGRAMMA

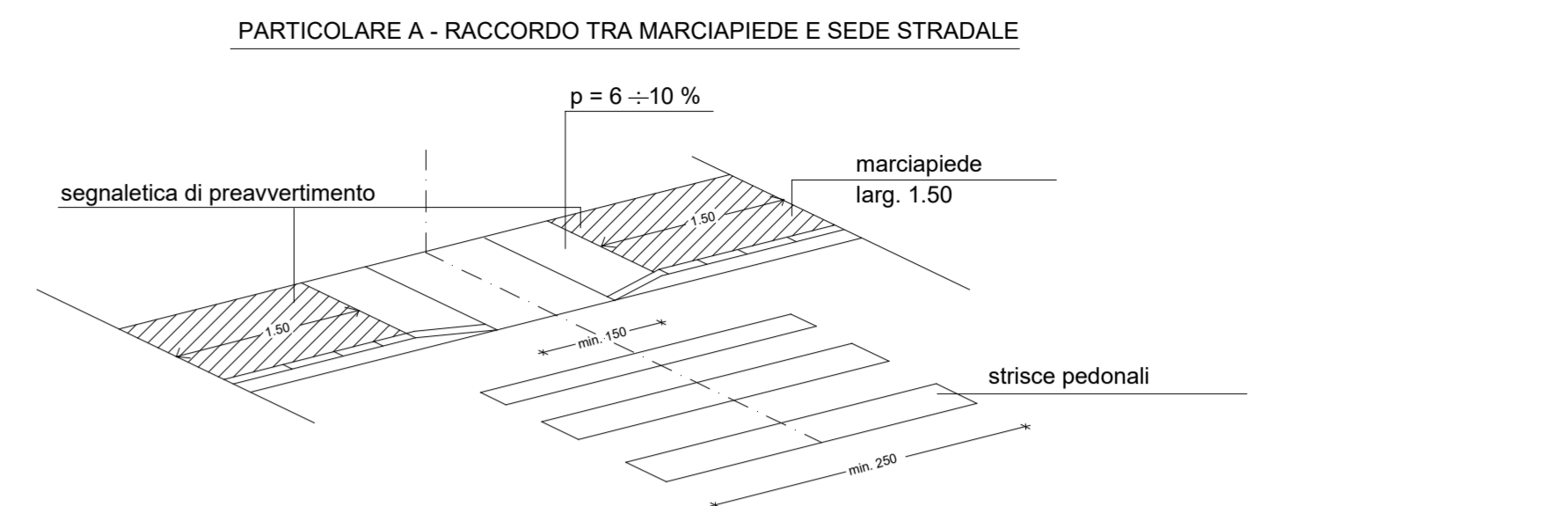
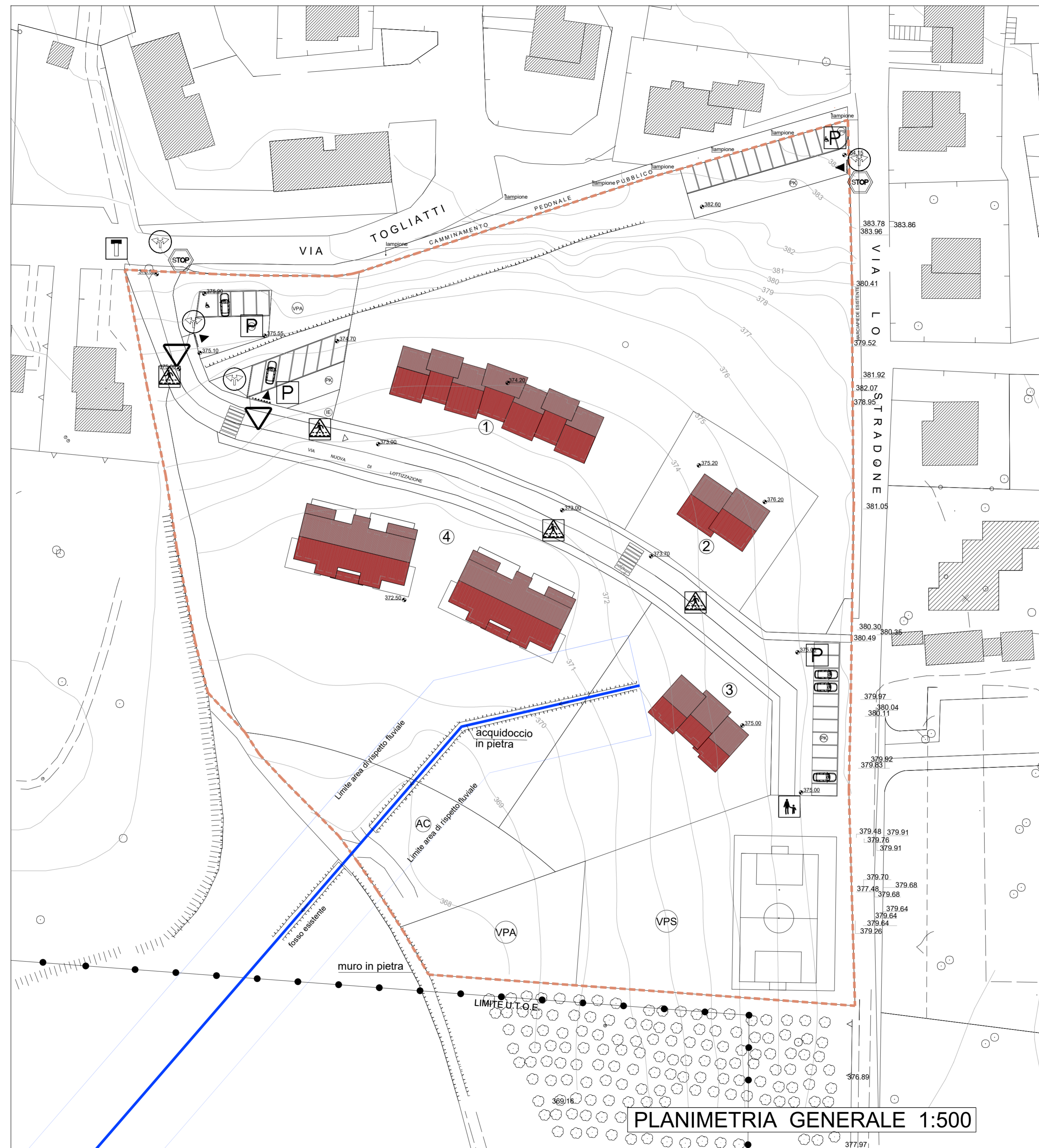
ARCH. CLAUDIO CALCINAI - ARCH. VALTER PIERI
Viale Rimembranza n.15 - 50060 Pelago (FI) - Tel. (Fax) 055/8326276

LA PROPRIETA'	PROGETTO:	22
	VARIANTE AL PUE - (PROGETTO URBANISTICO ESECUTIVO CONVENZIONATO) - AMBITO S.1. VIA TOGLIATTI - PER LA REALIZZAZIONE DI ALLOGGI DI EDILIZIA PRIVATA	
IL PROGETTISTA	UBICAZIONE RICHIEDENTE OGGETTO:	
	Comune di Pelago - Loc. Paterno - Via Togliatti EDILCIESE srl - VANNINI Parcheggi pubblici e segnaletica, con particolari costruttivi	1:500 1:20

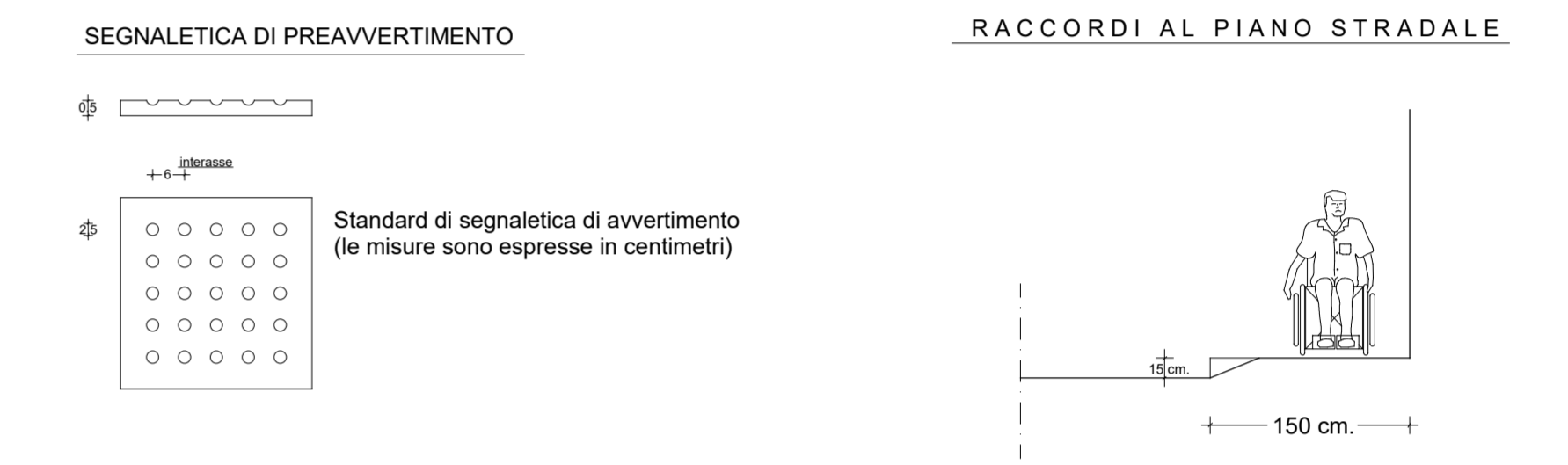
PARCHEGGI PUBBLICI E SEGNALETICA

LEGENDA

	indicazione parcheggi pubblici		parcheggio riservato a portatori di handicap
	area pedonale		indicazione strada senza uscita
	area a verde attrezzato		segnale direzioni consentite
	pericolo "strisce pedonali"		strisce pedonali
	parcheggio biciclette		segnale di stop
	pericolo "dare precedenza"		segnale di divieto di fermata
	indicazione rotatoria		



La parte del raccordo che immette nella carreggiata deve essere interamente contenuta all'interno delle strisce pedonali; la sua mezzeria deve coincidere con la mezzeria dell'attraversamento.



Il dislivello consentito nel raccordo tra il marciapiede e le zone carrabili è di 2.5 cm. Il dislivello massimo non deve comunque superare i 15 cm.

