


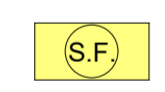



STUDIOPROGRAMMA

ARCH. CLAUDIO CALCINAI - ARCH. VALTER PIERI
Viale Rimembranza n.15 - 50060 Pelago (FI) - Tel. (Fax) 055/8326276

| | | |
|-----------------|---|-------|
| LA PROPRIETA': | PROGETTO: VARIANTE AL PUE - (PROGETTO URBANISTICO ESECUTIVO CONVENZIONATO) - AMBITO 5.1. VIA TOGLIATTI - PER LA REALIZZAZIONE DI ALLOGGI DI EDILIZIA PRIVATA | 7 |
| IL PROGETTISTA: | UBICAZIONE: Comune di Pelago - Loc. Paterno - Via Togliatti PROPRIETA': EDILCIESSE srl - VANNINI OGGETTO: Determinazione grafica ed analitica delle aree destinate a Verde Pubblico Attrezzato e Secondario, Superficie Fondiaria | 1:500 |

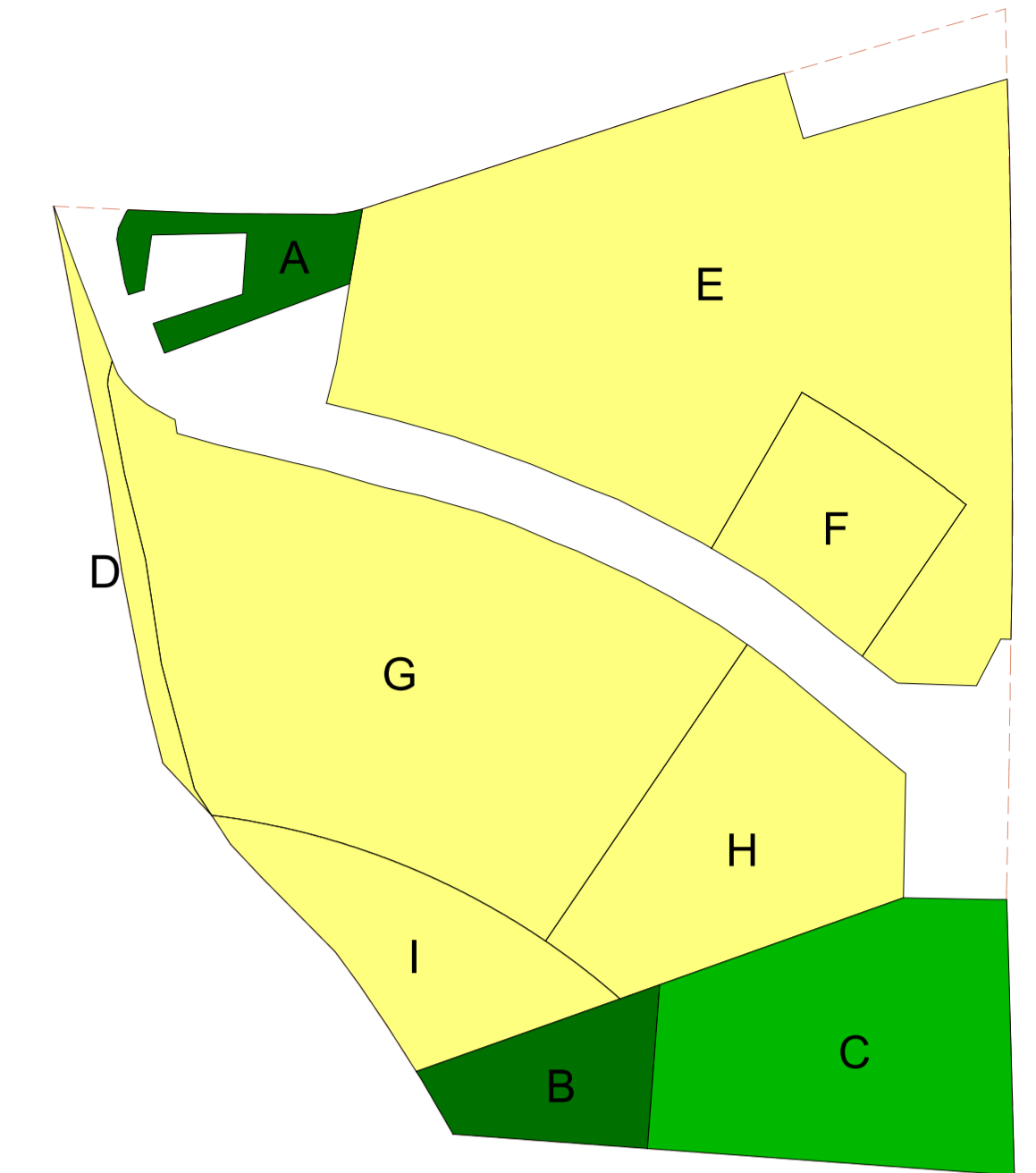
DETERMINAZIONE AREE DESTINATE A VERDE PUBBLICO ATTREZZATO E SECONDARIO

LEGENDA

-  Perimetrazione Urbanistica del Comparto
-  Superficie Fondiaria
-  Attrezzatura di Quartiere
-  Verde Pubblico Secondario
-  Verde Pubblico Attrezzato



PLANIMETRIA GENERALE 1:500



scala 1:1000

Superficie determinata tramite Programma AutoCAD
ID licenza : B48AF000 - n° di serie prodotto 345-90843565

DETERMINAZIONE SUPERFICIE VERDE PUBBLICO ATTREZZATO

| | | |
|--------|----|--------|
| A) | MQ | 368,12 |
| B) | MQ | 551,42 |
| TOTALE | MQ | 919,54 |

DETERMINAZIONE SUPERFICIE VERDE PUBBLICO SECONDARIO

| | | |
|--------|----|----------|
| C) | MQ | 1.819,04 |
| TOTALE | MQ | 1.819,04 |

DETERMINAZIONE SUPERFICIE FONDIARIA

| | | |
|--------|----|-----------|
| D) | MQ | 255,97 |
| E) | MQ | 5.253,21 |
| F) | MQ | 760,00 |
| G) | MQ | 4.165,20 |
| H) | MQ | 1.549,28 |
| I) | MQ | 925,07 |
| TOTALE | MQ | 12.908,73 |