





STUDIOPROGRAMMA

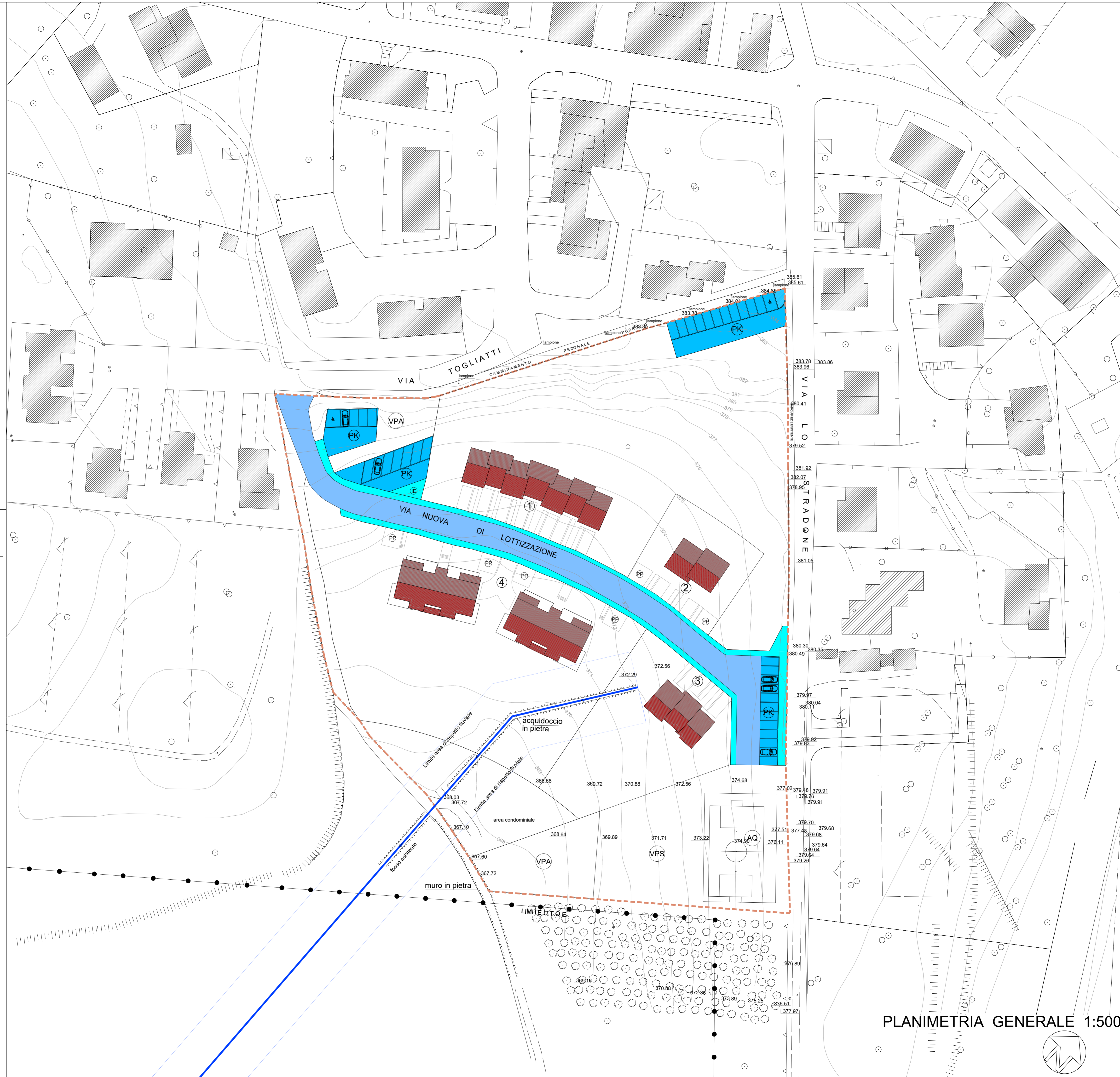
ARCH. CLAUDIO CALCINAI - ARCH. VALTER PIERI
Viale Rimembranza n.15 - 50060 Pelago (FI) - Tel. (Fax) 055/8326276

LA PROPRIETA':	PROGETTO: VARIANTE AL PUE - (PROGETTO URBANISTICO ESECUTIVO CONVENZIONATO) - AMBITO 5.1 - VIA TOGLIATTI - PER LA REALIZZAZIONE DI ALLOGGI DI EDILIZIA PRIVATA	6
IL PROGETTISTA:	UBICAZIONE: Comune di Pelago - Loc. Paterno - Via Togliatti PROPRIETA': EDILCIESSE srl - VANNINI OGGETTO: Determinazione grafica delle aree da destinare a Parcheggio Pubblico e Viabilità Carrabile e Pedonale	1:500

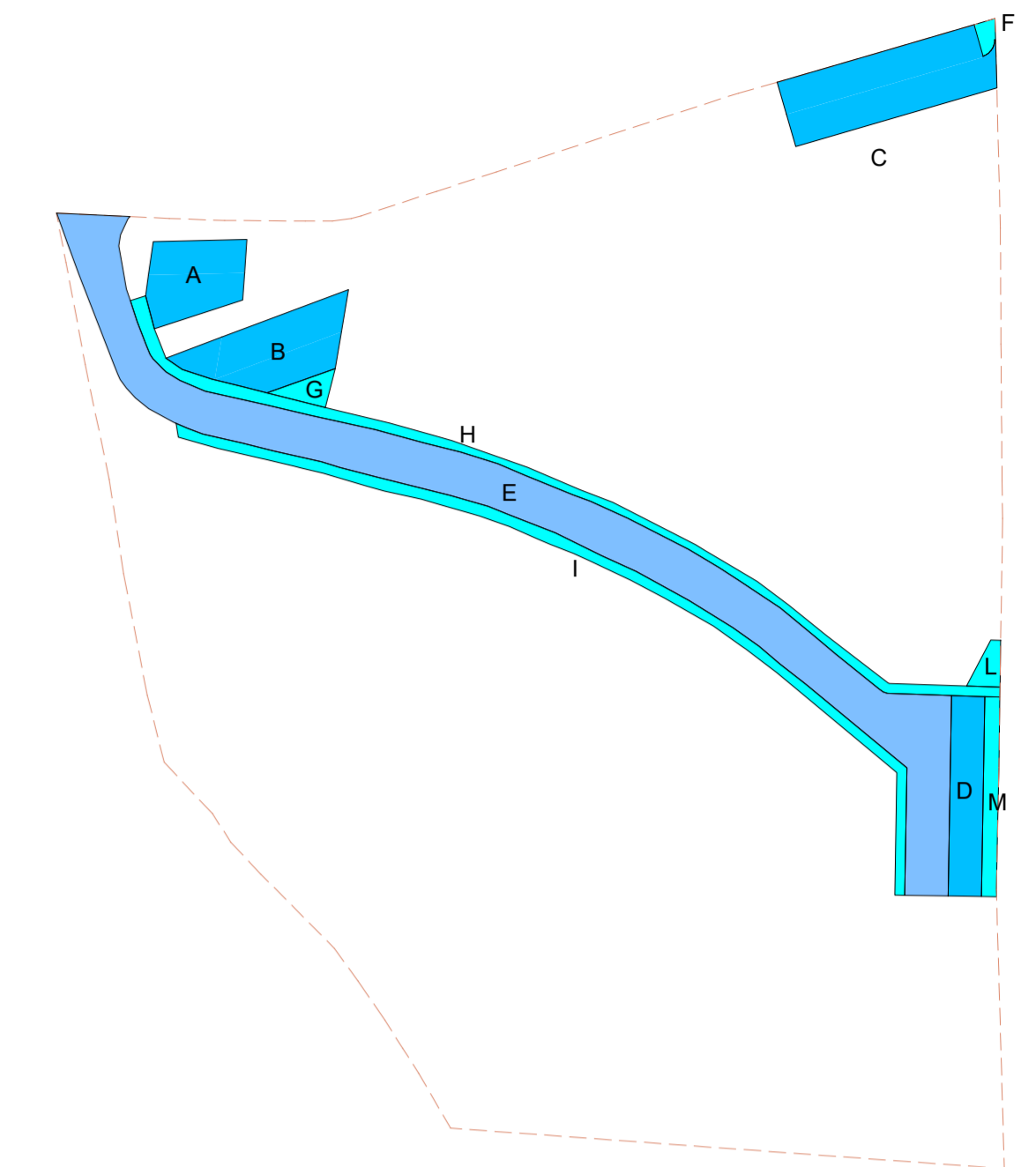
DETERMINAZIONE GRAFICA DELLE AREE DA DESTINARE A PARCHEGGIO VIABILITA' CARRABILE E PEDONALE

LEGENDA

-  Perimetrazione Urbanistica del Comparto
-  PARCHEGGI PUBBLICI
-  VIABILITA' PEDONALE
-  VIABILITA' CARRABILE



PLANIMETRIA GENERALE 1:500



Scala 1:1000

Superficie determinata tramite Programma AutoCAD
ID licenza : B48AF000 - n° di serie prodotto 345-90843565

DETERMINAZIONE SUPERFICIE PARCHEGGI PUBBLICI

A)	MQ	159,17
B)	MQ	214,23
C)	MQ	316,90
D)	MQ	150,28
TOTALE	MQ	840,58

DETERMINAZIONE SUPERFICIE NUOVA VIABILITA' CARRABILE

E)	MQ	1.207,03
TOTALE	MQ	1.207,03

DETERMINAZIONE SUPERFICIE NUOVA VIABILITA' PEDONALE

F)	MQ	11,95
G)	MQ	27,21
H)	MQ	212,56
I)	MQ	219,12
L)	MQ	22,80
M)	MQ	68,06
TOTALE	MQ	561,70