







Unione di Comuni
valdarno e valdisieve

CATASTO DEI BOSCHI E PASCOLI PERCORSI DA FUOCO ART. 75 BIS L.R. 39/2000-AREE OGGETTO DI VINCOLO

Unione Comune Valdarno e Valdisevie - Prot. partenza n. 0002461 del 31-01-2022



Legenda

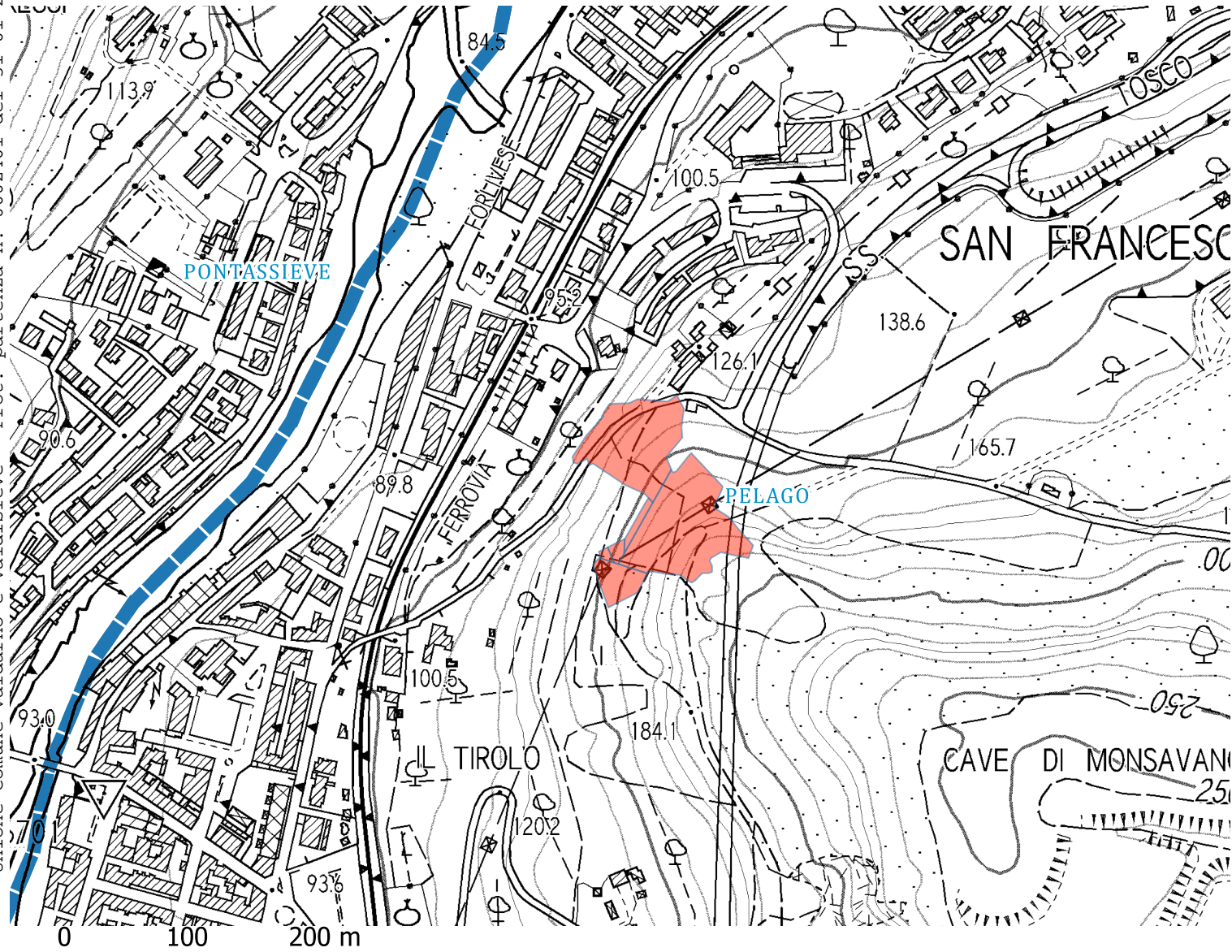
-  LimitiUnione
-  CATASTO_TERRENI
- Terreni Incendi 2021**
-  BOSCO/ASSIMILATA A BOSCO
-  PASCOLO

**COMUNE DI PELAGO
ALL. PEL 1 2021
INCENDIO CODICE PEL 026 2021**





1:2.000

CATASTO DEI BOSCHI E PASCOLI PERCORSI DA FUOCO ART. 75 BIS L.R. 39/2000-AREE OGGETTO DI VINCOLO

Unione Comune Valdarno e Valdiseive - Prot. partenza n. 0002461 del 31-01-2022



Legenda

-  LimitiUnione
-  CATASTO_TERRENI
- Terreni Incendi 2021
 -  BOSCO/ASSIMILATA A BOSCO
 -  PASCOLO

**COMUNE DI PELAGO
ALL. PEL 2 2021
INCENDIO CODICE PEL 026 2021**

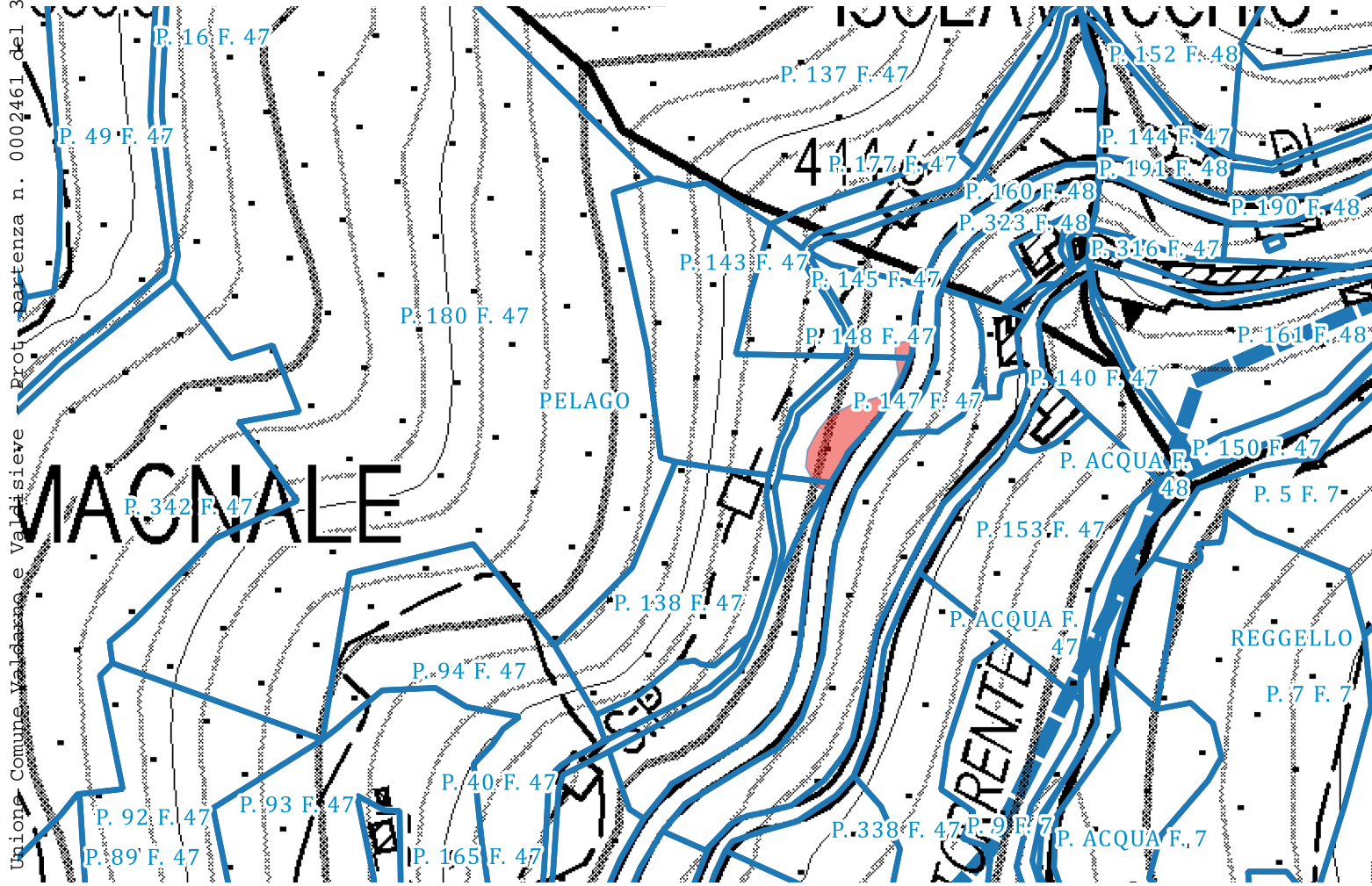
1:5.000



Unione di Comuni
valdarno e valdisieve

CATASTO DEI BOSCHI E PASCOLI PERCORSI DA FUOCO ART. 75 BIS L.R. 39/2000-AREE OGGETTO DI VINCOLO

Unione Comuni Valdarno e Valdisieve Prot. n. 0002461 del 31-01-2022



Legenda



LimitiUnione



CATASTO_TERRENI

Terreni Incendi 2021



BOSCO/ASSIMILATA A BOSCO



PASCOLO

**COMUNE DI PELAGO
ALL. PEL. 03 2021
INCENDIO CODICE PEL 027 2021**

0 25 50 m



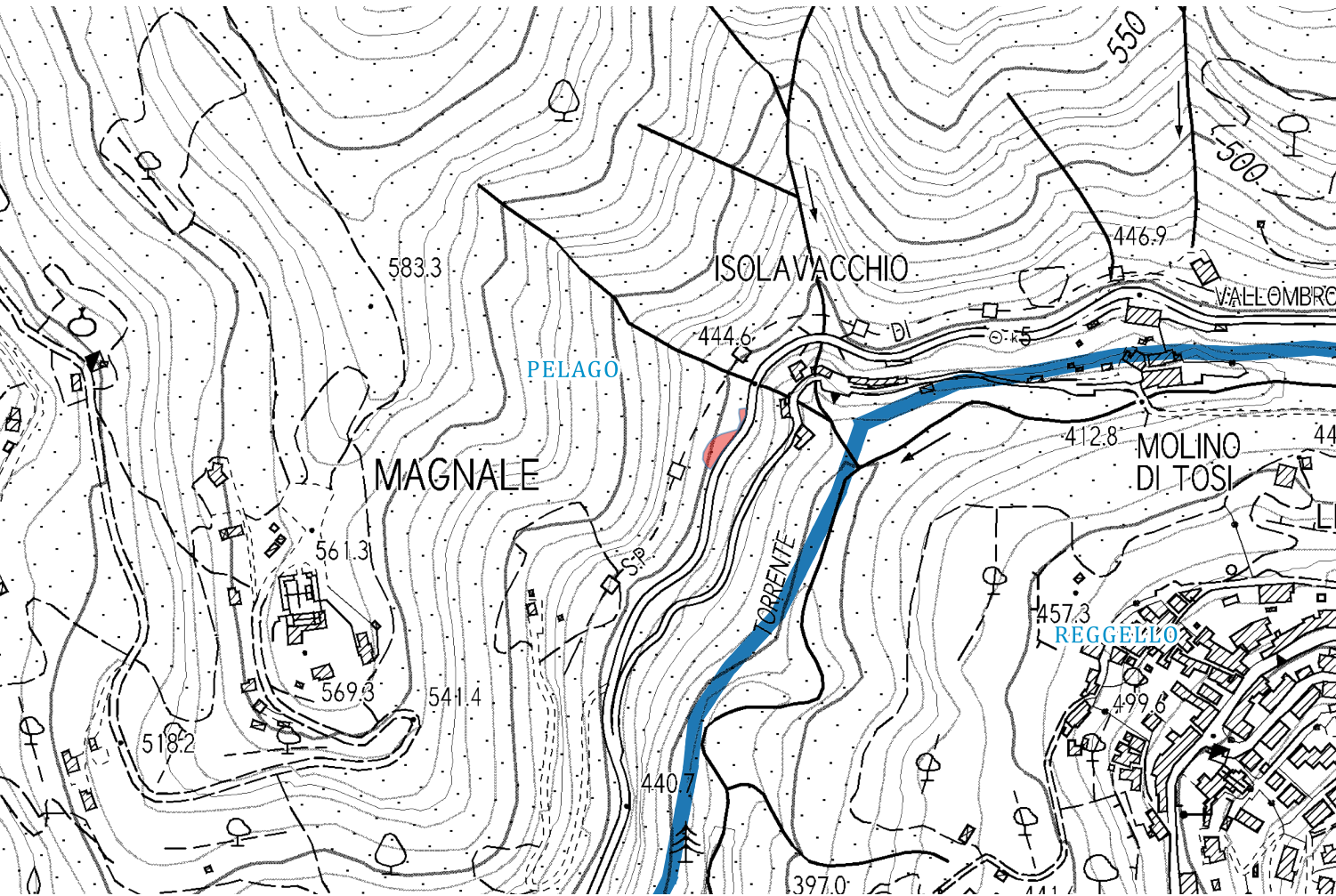
1:2.000



Unione di Comuni
valdarno e valdisieve

CATASTO DEI BOSCHI E PASCOLI PERCORSI DA FUOCO ART. 75 BIS L.R. 39/2000-AREE OGGETTO DI VINCOLO

Unione Comune Valdarno e Valdisieve - Prot. partenza n. 0002461 del 31-01-2022



Legenda



LimitiUnione



CATASTO_TERRENI

Terreni Incendi 2021



BOSCO/ASSIMILATA A BOSCO



PASCOLO

**COMUNE DI PELAGO
ALL. PEL. 04 2021
INCENDIO CODICE PEL 027 2021**

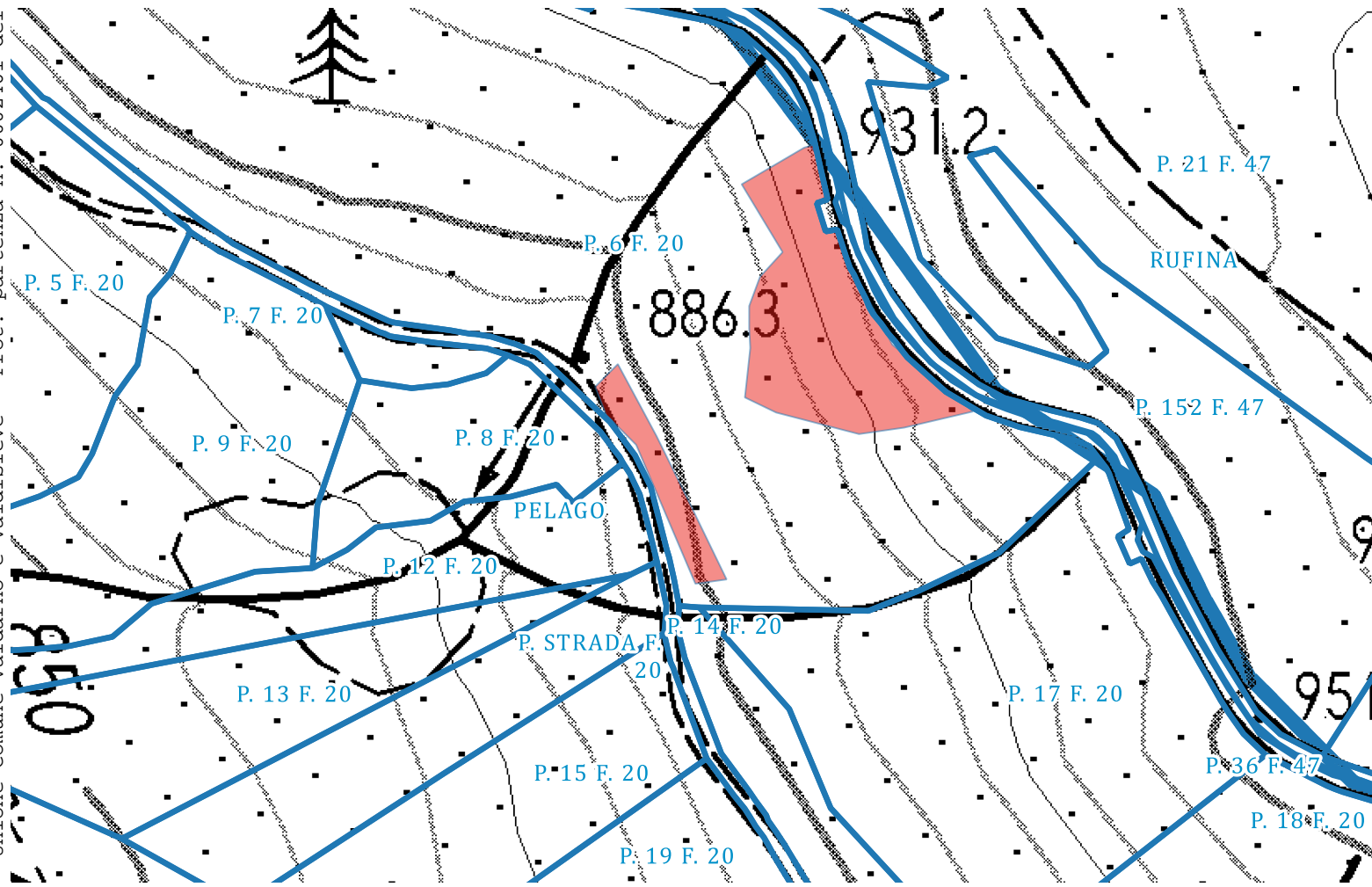
0 2550 m







1:5.000

CATASTO DEI BOSCHI E PASCOLI PERCORSI DA FUOCO ART. 75 BIS L.R. 39/2000-AREE OGGETTO DI VINCOLO

Unione Comune Valdarno e Valdisieve - Prot. partenza n. 0002461 del 31-01-2022



Legenda

-  LimitiUnione
-  CATASTO_TERRENI
- Terreni Incendi 2021
 -  BOSCO/ASSIMILATA A BOSCO
 -  PASCOLO

**COMUNE DI PELAGO
ALL. PEL 05 2021
INCENDIO CODICE PEL 028 2021**

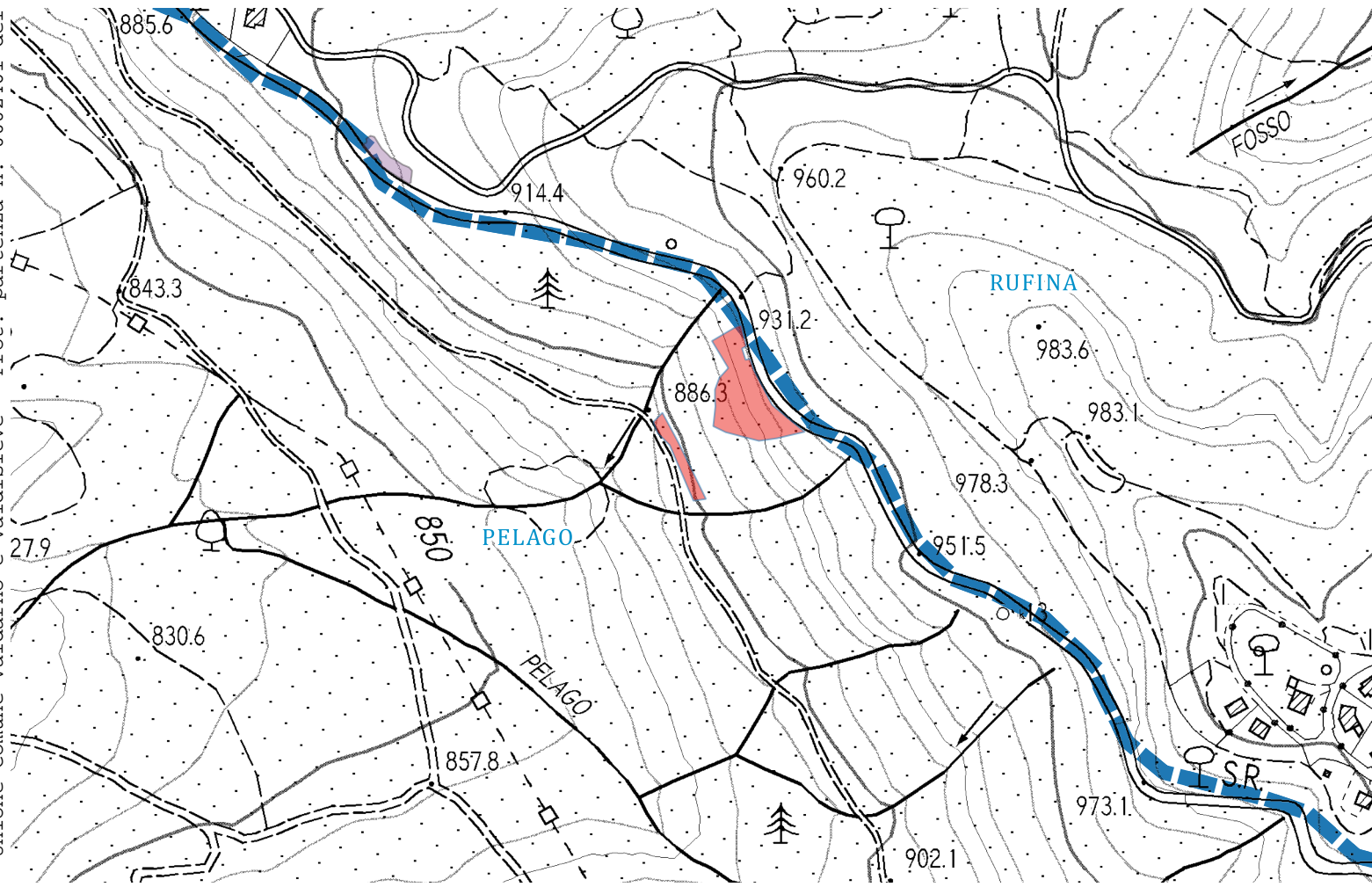
0 25 50 m







1:2.000

CATASTO DEI BOSCHI E PASCOLI PERCORSI DA FUOCO ART. 75 BIS L.R. 39/2000-AREE OGGETTO DI VINCOLO

Unione Comune Valdarno e Valdisieve - Prot. partenza n. 0002461 del 31-01-2022



Legenda

-  LimitiUnione
-  CATASTO_TERRENI
- Terreni Incendi 2021
 -  BOSCO/ASSIMILATA A BOSCO
 -  PASCOLO

**COMUNE DI PELAGO
ALL. PEL 06 2021
INCENDIO CODICE PEL 028 2021**

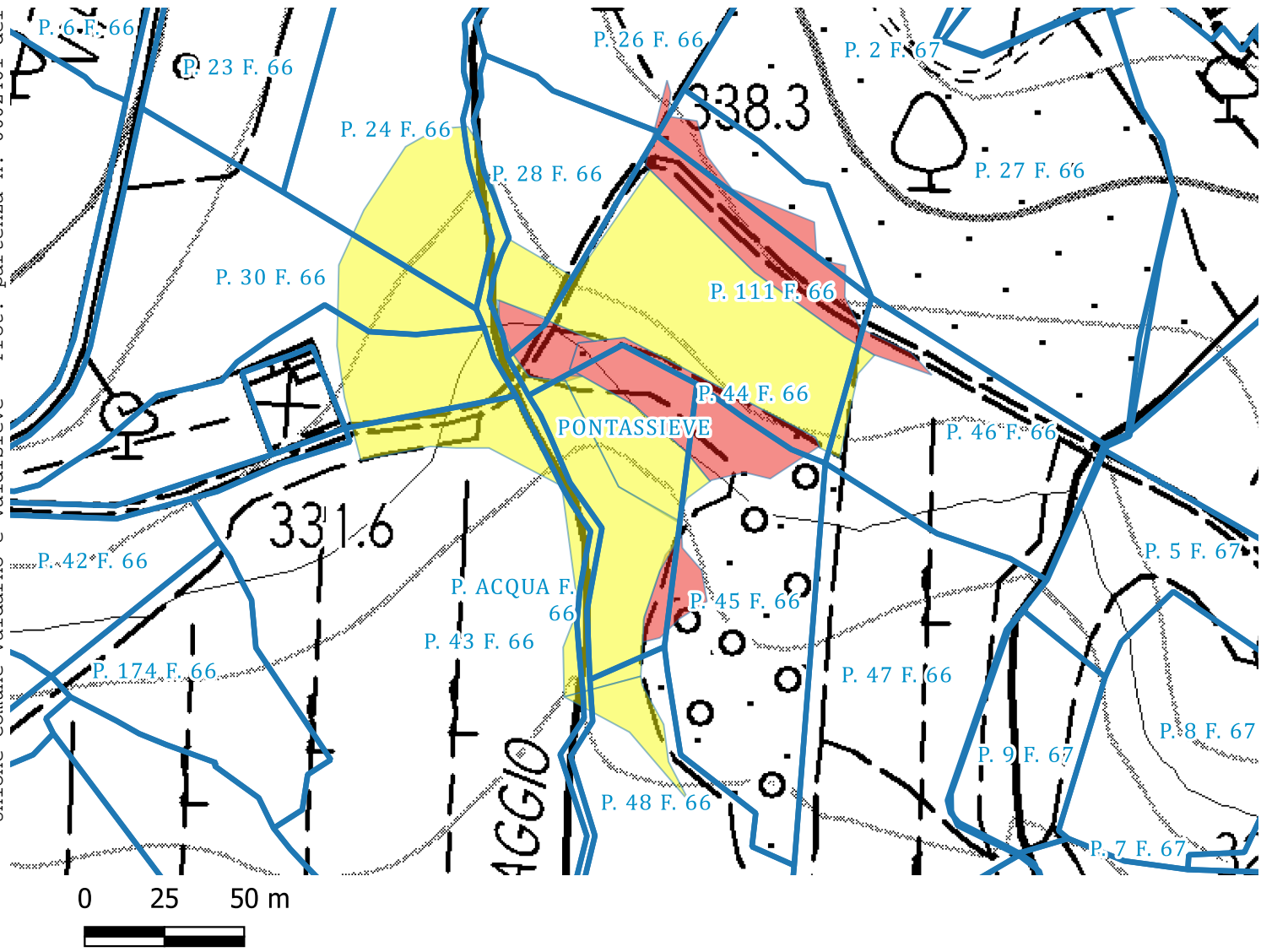
1:5.000

0 2550 m







CATASTO DEI BOSCHI E PASCOLI PERCORSI DA FUOCO ART. 75 BIS L.R. 39/2000-AREE OGGETTO DI VINCOLO

Unione Comune Valdarno e Valdisieve - Prot. partenza n. 0002461 del 31-01-2022



Legenda

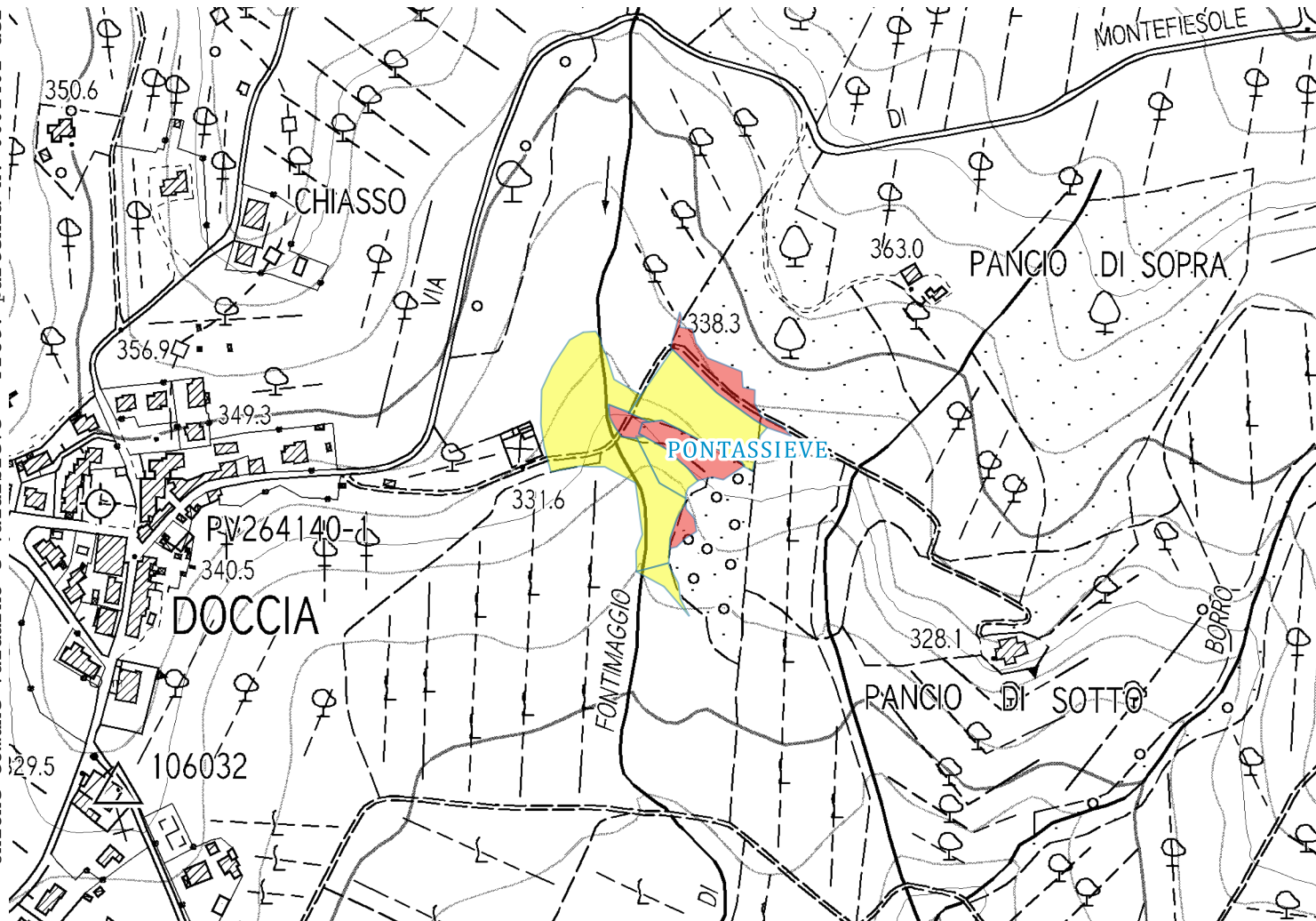
-  LimitiUnione
-  CATASTO_TERRENI
- Terreni Incendi 2021
 -  BOSCO/ASSIMILATA A BOSCO
 -  PASCOLO

**COMUNE DI PONTASSIEVE
ALL. PON 01 2021
INCENDIO CODICE PON 025 2021**





1:2.000

CATASTO DEI BOSCHI E PASCOLI PERCORSI DA FUOCO ART. 75 BIS L.R. 39/2000-AREE OGGETTO DI VINCOLO

Unione Comune Valdarno e Valdisevie - Prot. partenza n. 0002461 del 31-01-2022



Legenda

-  LimitiUnione
-  CATASTO_TERRENI
- Terreni Incendi 2021
 -  BOSCO/ASSIMILATA A BOSCO
 -  PASCOLO

**COMUNE DI PONTASSIEVE
ALL. PON 02 2021
INCENDIO CODICE PON 025 2021**

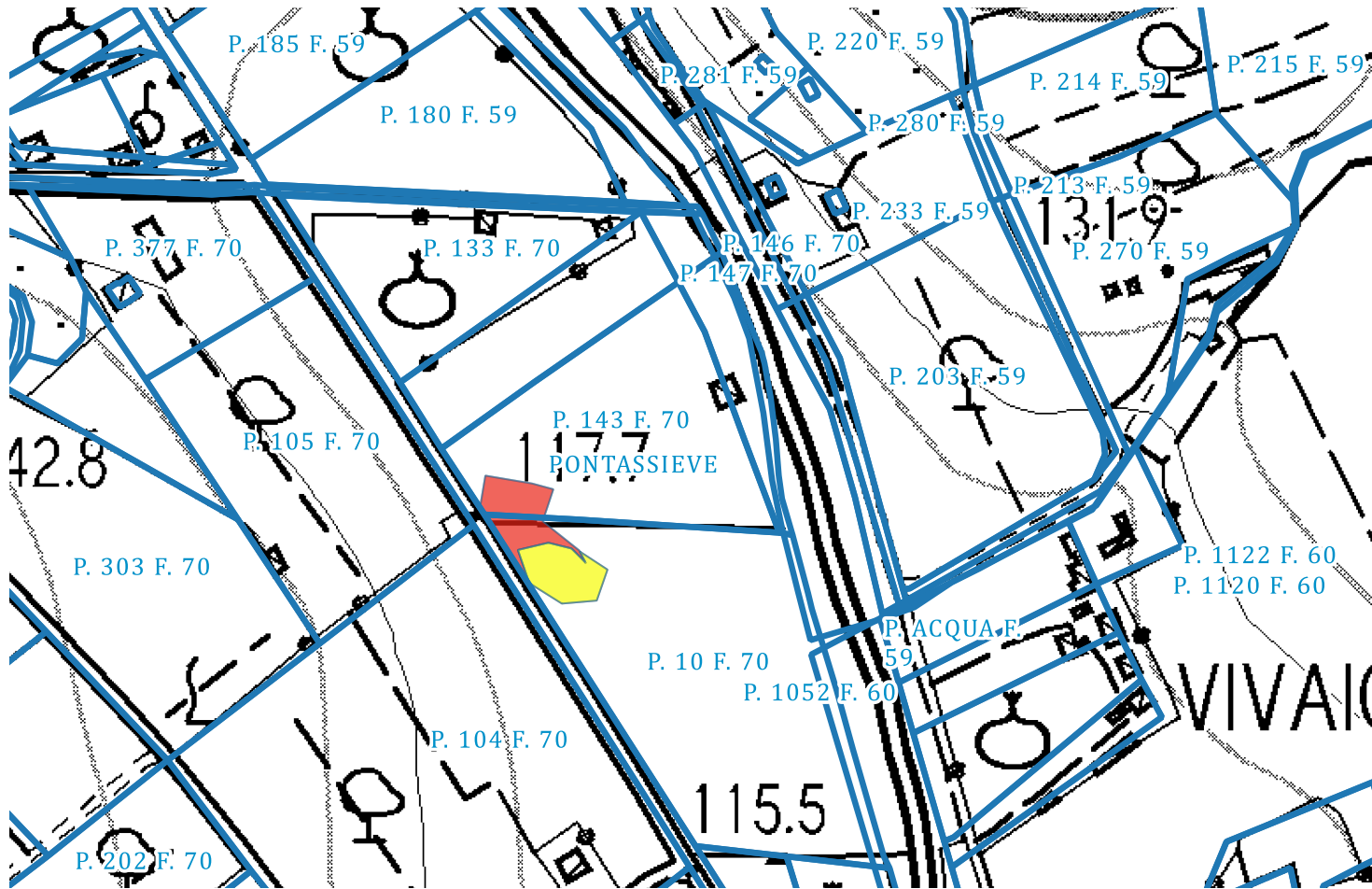
0 2550 m







1:5.000

CATASTO DEI BOSCHI E PASCOLI PERCORSI DA FUOCO ART. 75 BIS L.R. 39/2000-AREE OGGETTO DI VINCOLO

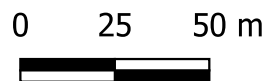
Unione Comune Valdarno e Valdisieve - Prot. partenza n. 0002461 del 31-01-2022



Legenda

-  LimitiUnione
-  CATASTO_TERRENI
- Terreni Incendi 2021
 -  BOSCO/ASSIMILATA A BOSCO
 -  PASCOLO

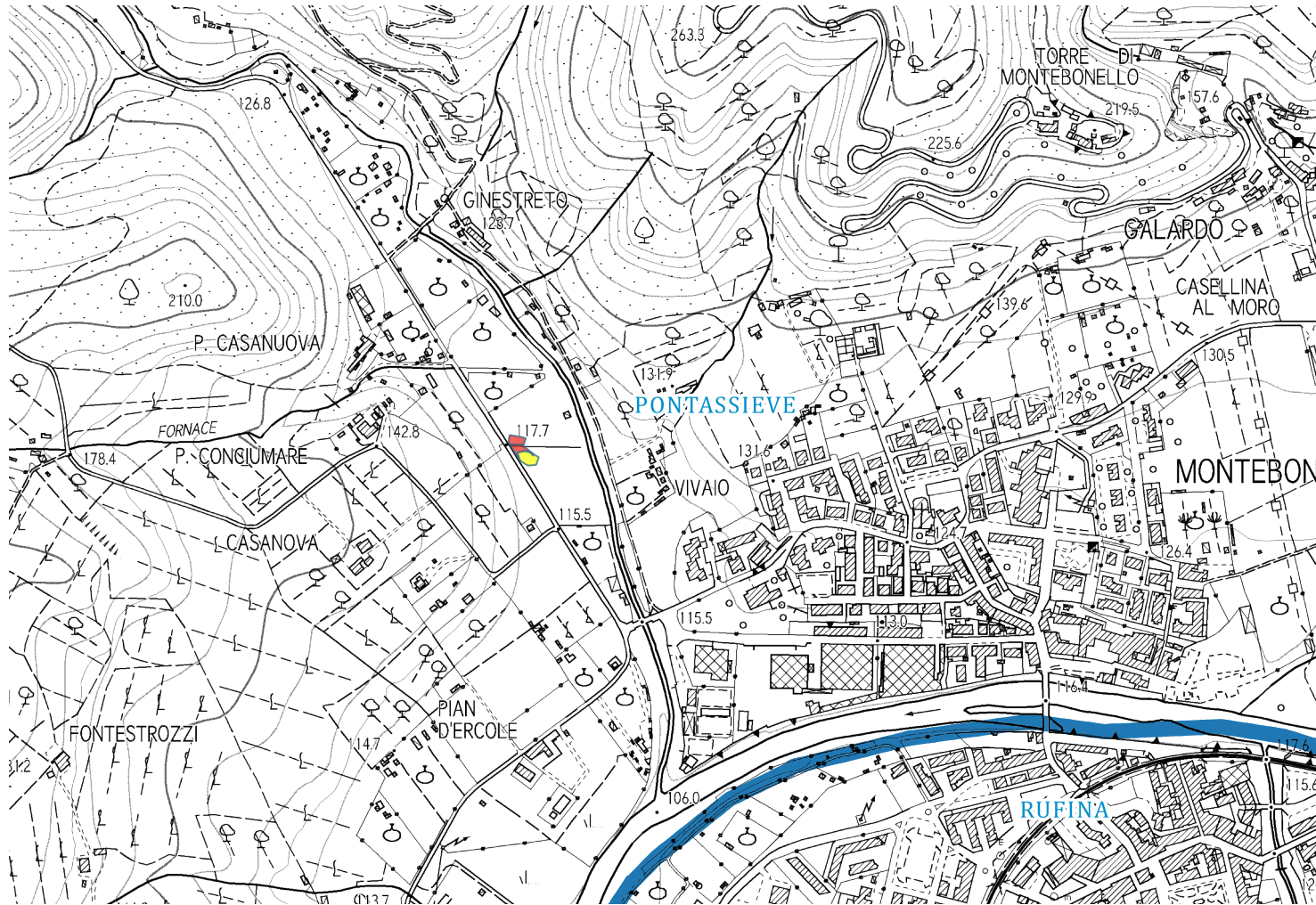
**COMUNE DI PONTASSIEVE
ALL. PON 03 2021
INCENDIO CODICE PON 024 2021**







1:2.000

CATASTO DEI BOSCHI E PASCOLI PERCORSI DA FUOCO ART. 75 BIS L.R. 39/2000-AREE OGGETTO DI VINCOLO

Unione Comune Valdarno e Valdisevie - Prot. partenza n. 0002461 del 31-01-2022



Legenda

-  LimitiUnione
-  CATASTO_TERRENI
- Terreni Incendi 2021
 -  BOSCO/ASSIMILATA A BOSCO
 -  PASCOLO

**COMUNE DI PONTASSIEVE
ALL. PON 04 2021
INCENDIO CODICE PON 024 2021**

0250 m



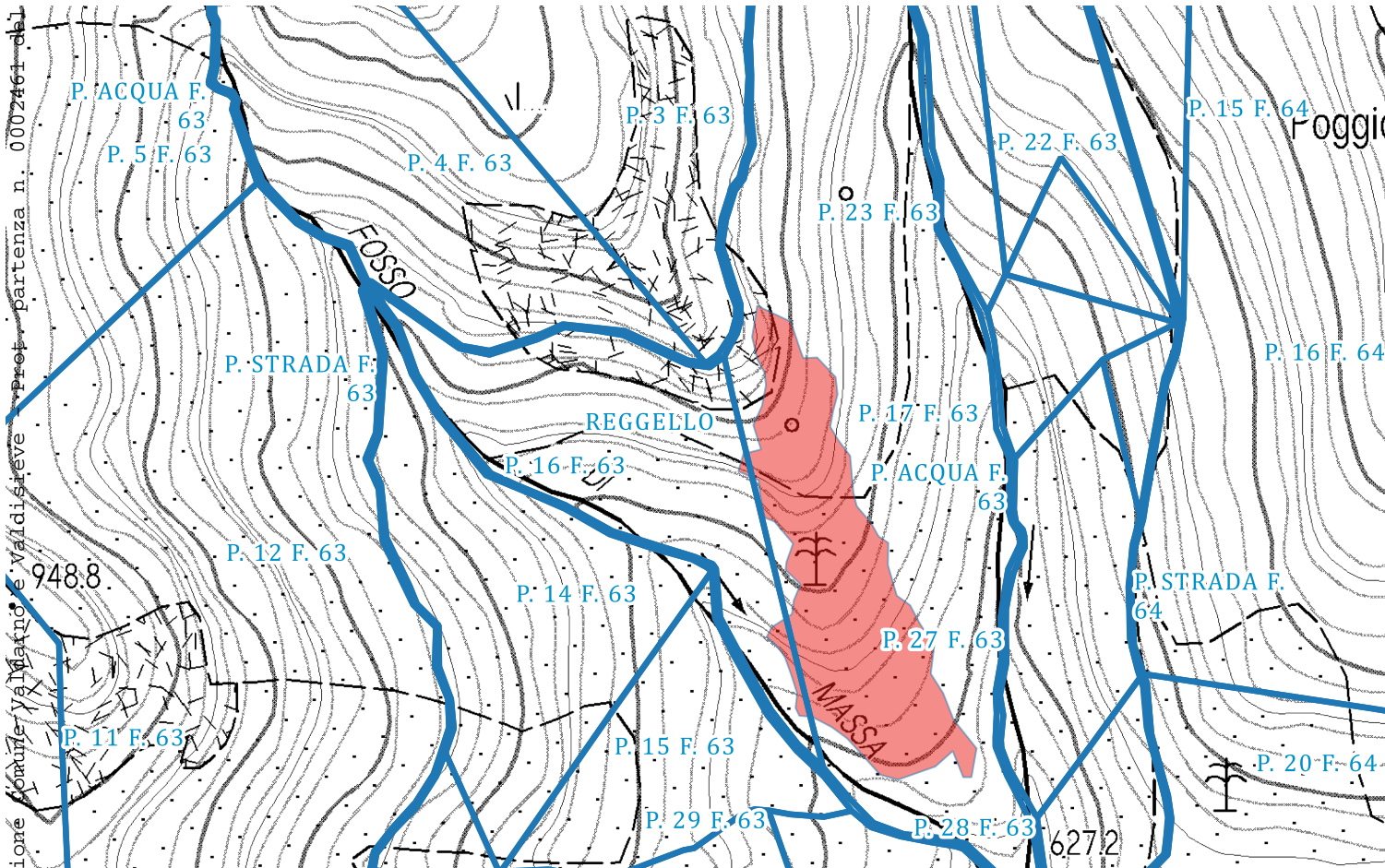
1:8.000



Unione di Comuni
valdarno e valdisieve

CATASTO DEI BOSCHI E PASCOLI PERCORSI DA FUOCO ART. 75 BIS L.R. 39/2000-AREE OGGETTO DI VINCOLO

Unione di Comuni Valdarno e Valdisieve Prot. partenza n. 0002461 del 31-01-2022



Legenda



LimitiUnione



CATASTO_TERRENI

Terreni Incendi 2021



BOSCO/ASSIMILATA A BOSCO



PASCOLO

0 25 50 m

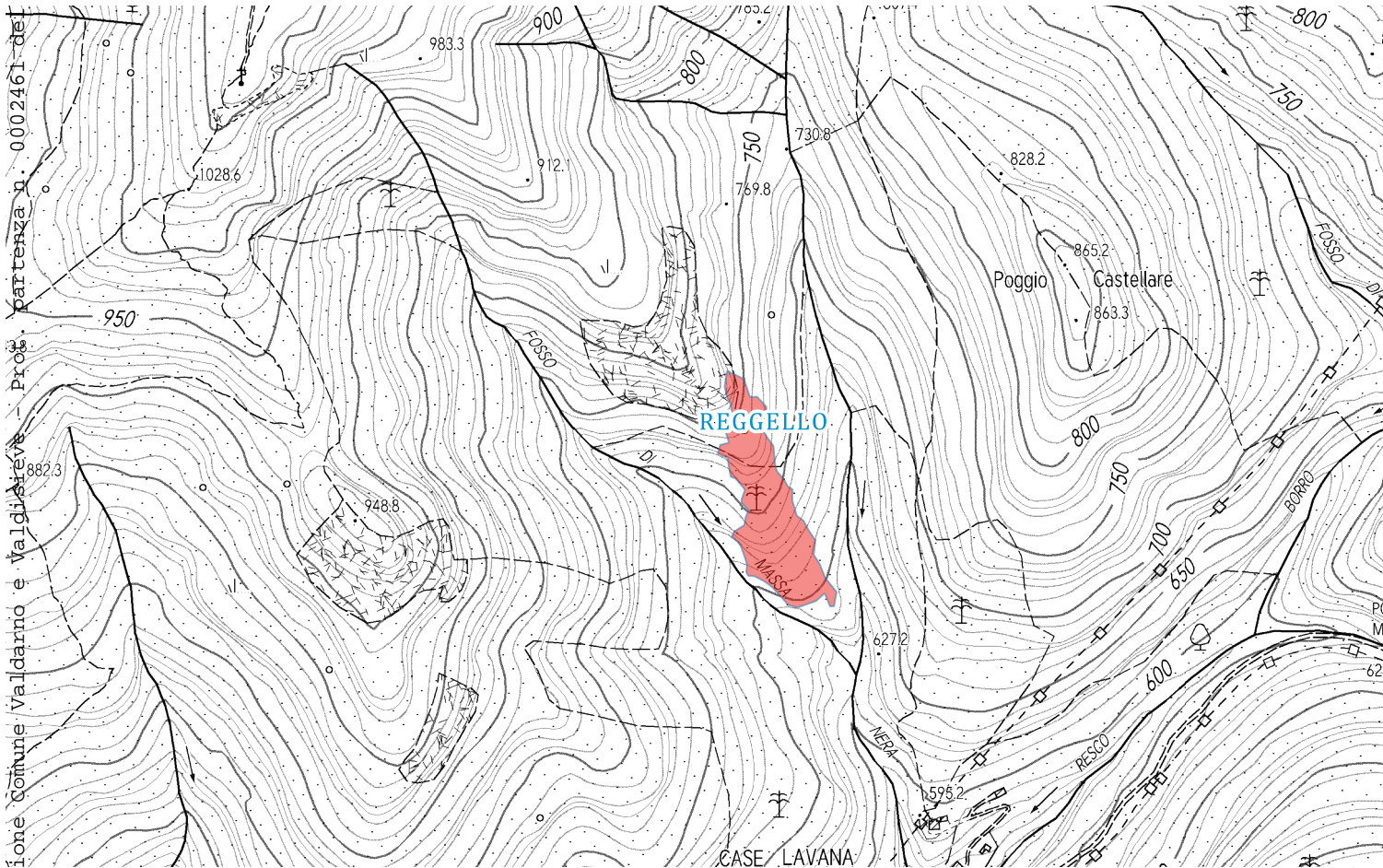


1:4.000





**COMUNE DI REGGELLO
ALL. REG. 01 2021
INCENDIO CODICE REG 089 2021**

CATASTO DEI BOSCHI E PASCOLI PERCORSI DA FUOCO ART. 75 BIS L.R. 39/2000-AREE OGGETTO DI VINCOLO

Unione Comune Valdarno e Valdisieve - Prot. Carrenza n. 0002461 del 31-01-2022



Legenda

-  LimitiUnione
-  CATASTO_TERRENI
- Terreni Incendi 2021
 -  BOSCO/ASSIMILATA A BOSCO
 -  PASCOLO

**COMUNE DI REGGELLO
ALL. REG. 02 2021
INCENDIO CODICE REG 089 2021**

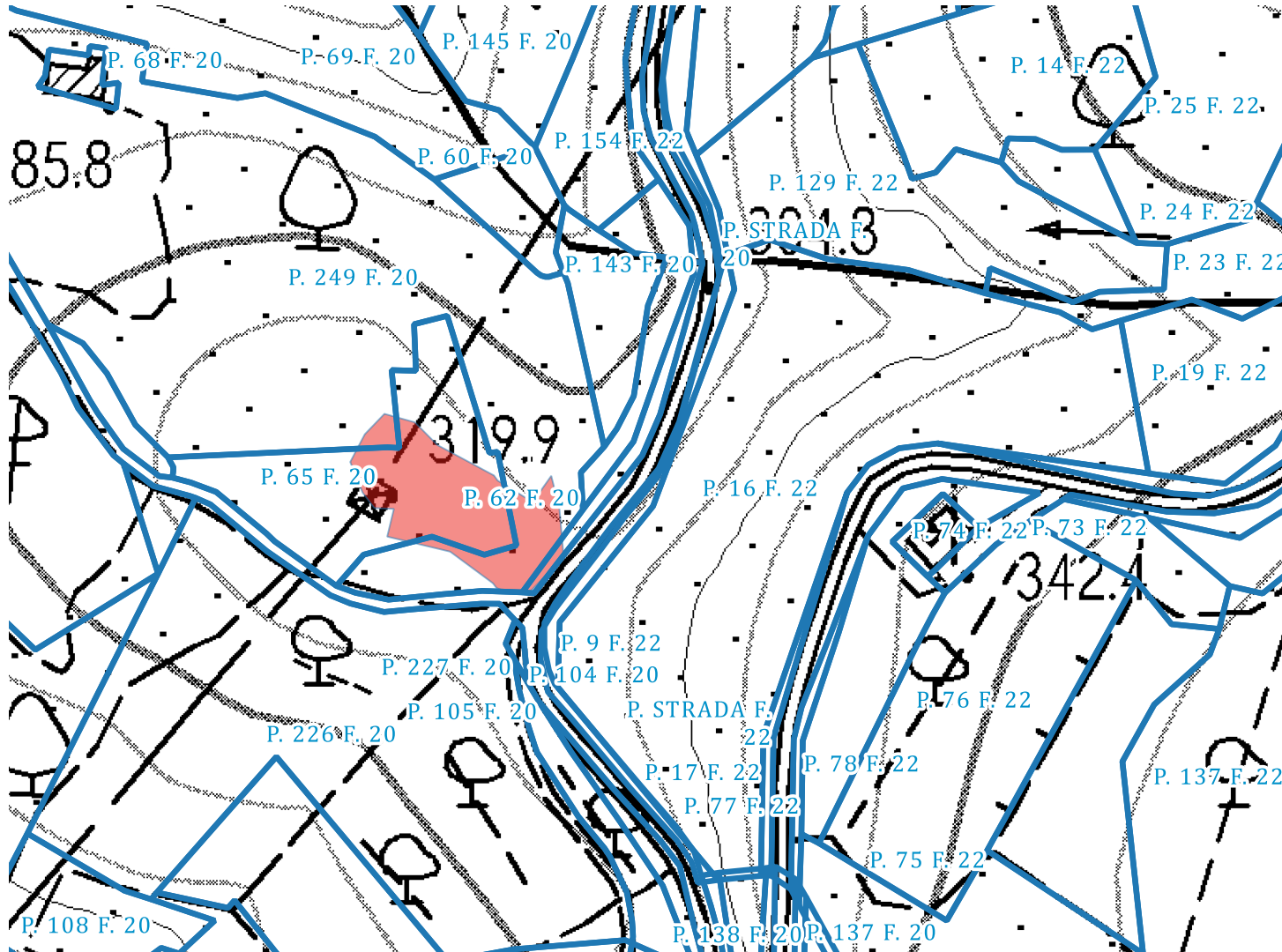
0250 m







1:8.000

CATASTO DEI BOSCHI E PASCOLI PERCORSI DA FUOCO ART. 75 BIS L.R. 39/2000-AREE OGGETTO DI VINCOLO

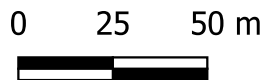
Unione Comune Valdarno e Valdisevie - Prot. partenza n. 0002461 del 31-01-2022



Legenda

-  LimitiUnione
-  CATASTO_TERRENI
- Terreni Incendi 2021
 -  BOSCO/ASSIMILATA A BOSCO
 -  PASCOLO

**COMUNE DI RUFINA
ALL. RUF1 01 2021
INCENDIO CODICE RUF 031 2021**



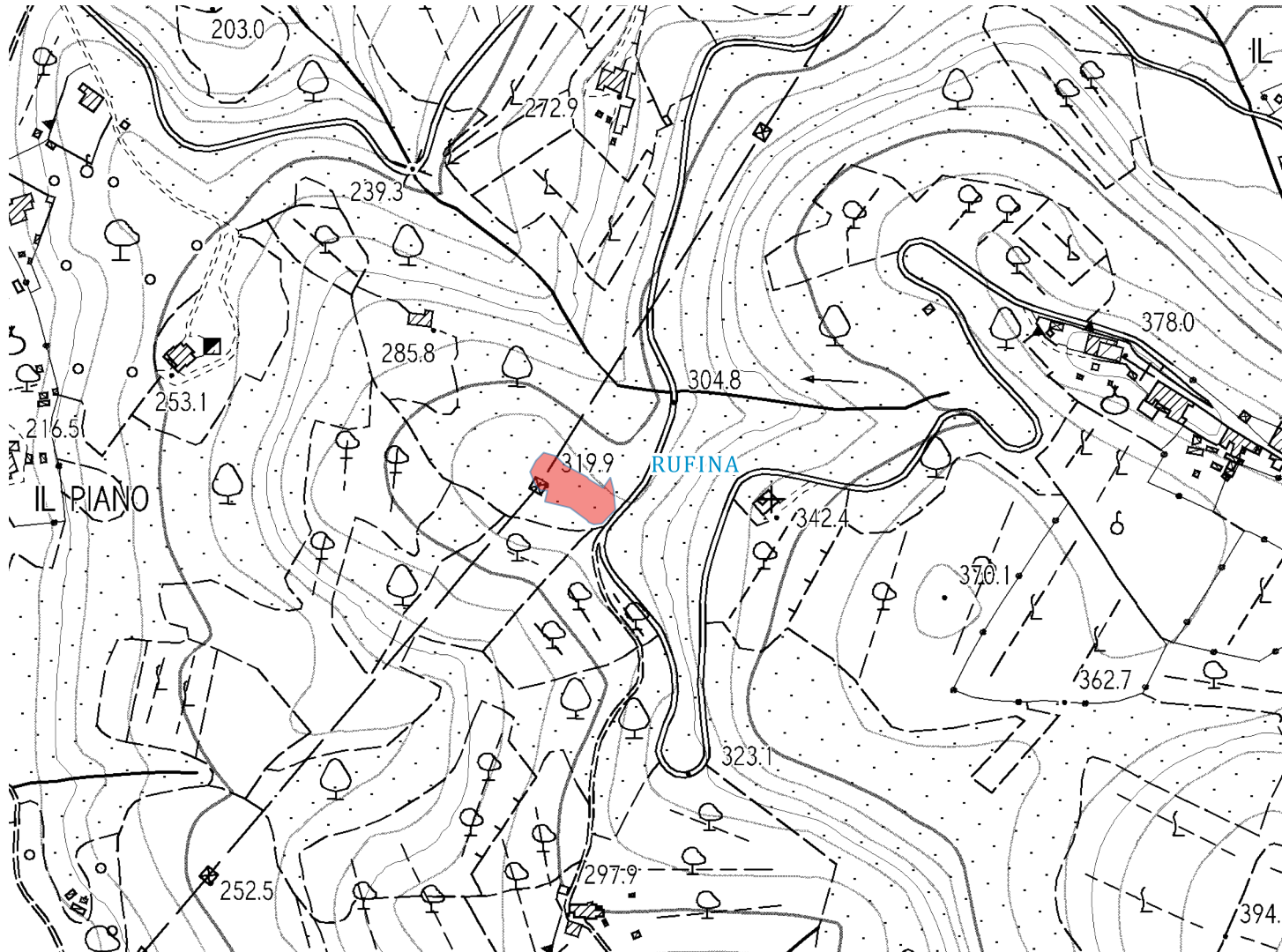
1:2.000



Unione di Comuni
valdarno e valdisieive

CATASTO DEI BOSCHI E PASCOLI PERCORSI DA FUOCO ART. 75 BIS L.R. 39/2000-AREE OGGETTO DI VINCOLO

Unione Comune Valdarno e Valdiseive - Prot. partenza n. 0002461 del 31-01-2022



Legenda



LimitiUnione



CATASTO_TERRENI

Terreni Incendi 2021



BOSCO/ASSIMILATA A BOSCO



PASCOLO

**COMUNE DI RUFINA
ALL. RUF1 02 2021
INCENDIO CODICE RUF 031 2021**

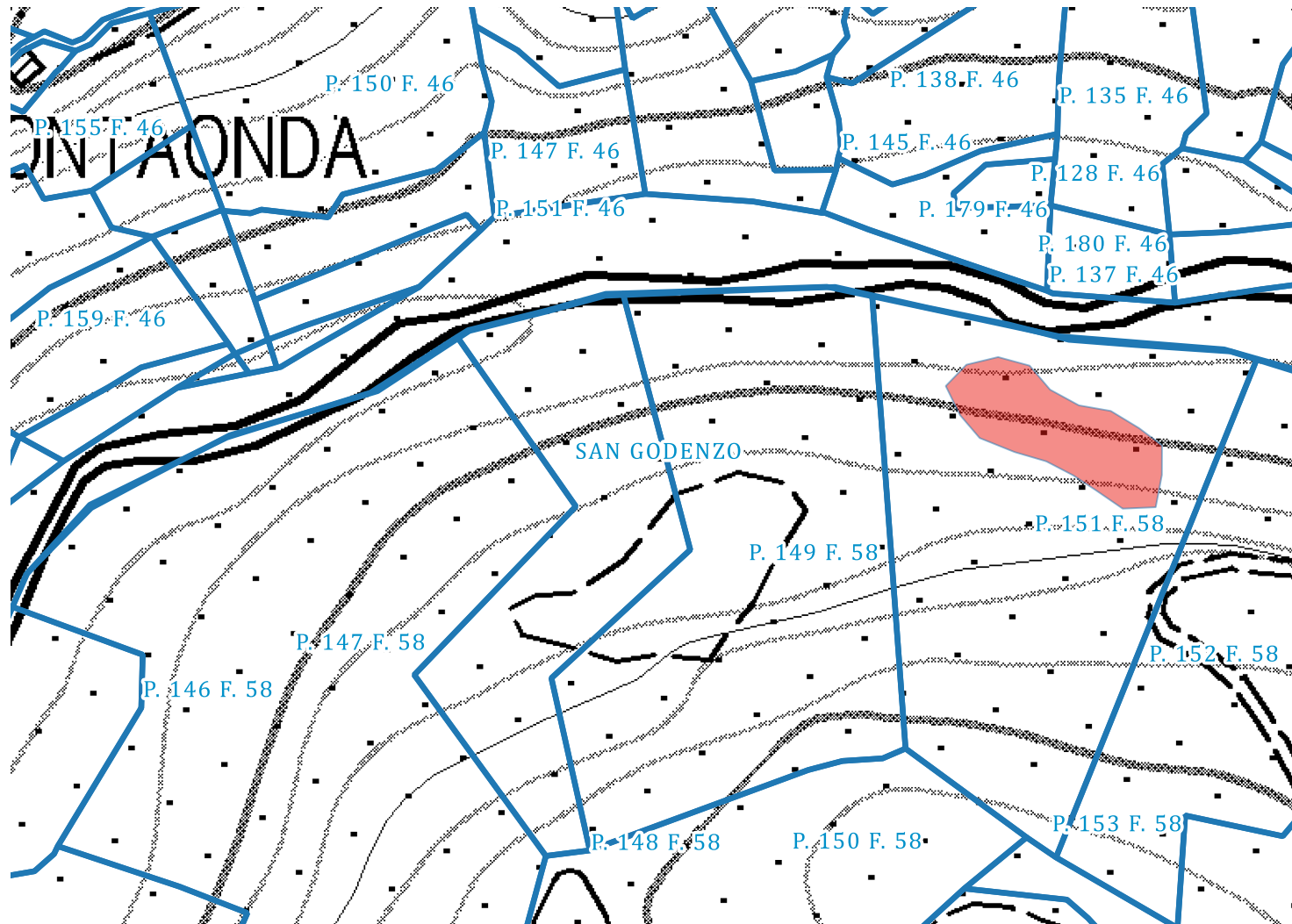
0 2550 m







1:5.000

CATASTO DEI BOSCHI E PASCOLI PERCORSI DA FUOCO ART. 75 BIS L.R. 39/2000-AREE OGGETTO DI VINCOLO

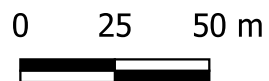
Unione Comune Valdarno e Valdisieva - Prot. partenza n. 0002461 del 31-01-2022



Legenda

-  LimitiUnione
-  CATASTO_TERRENI
- Terreni Incendi 2021
 -  BOSCO/ASSIMILATA A BOSCO
 -  PASCOLO

**COMUNE DI SAN GODENZO
ALL. SG 1 2021
INCENDIO CODICE SG 09 2021**

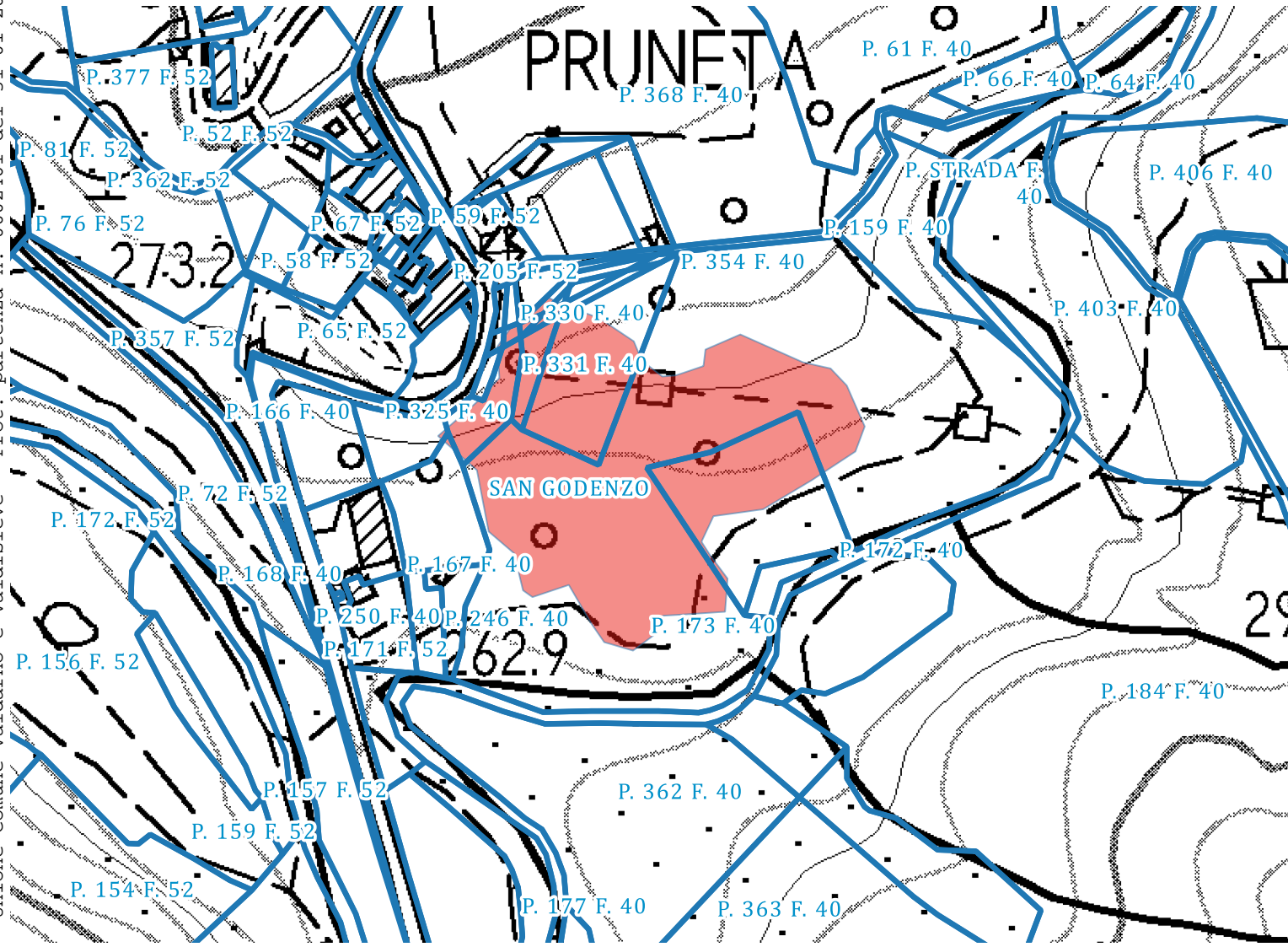


1:2.000





CATASTO DEI BOSCHI E PASCOLI PERCORSI DA FUOCO

ART. 75 BIS L.R. 39/2000-AREE OGGETTO DI VINCOLO

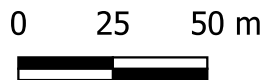
Unione Comune Valdarno e Valdisieve - Prot. partenza n. 0002461 del 31-01-2022



Legenda

-  Limiti Unione
-  CATASTO_TERRENI
- Terreni Incendi 2021
 -  BOSCO/ASSIMILATA A BOSCO
 -  PASCOLO

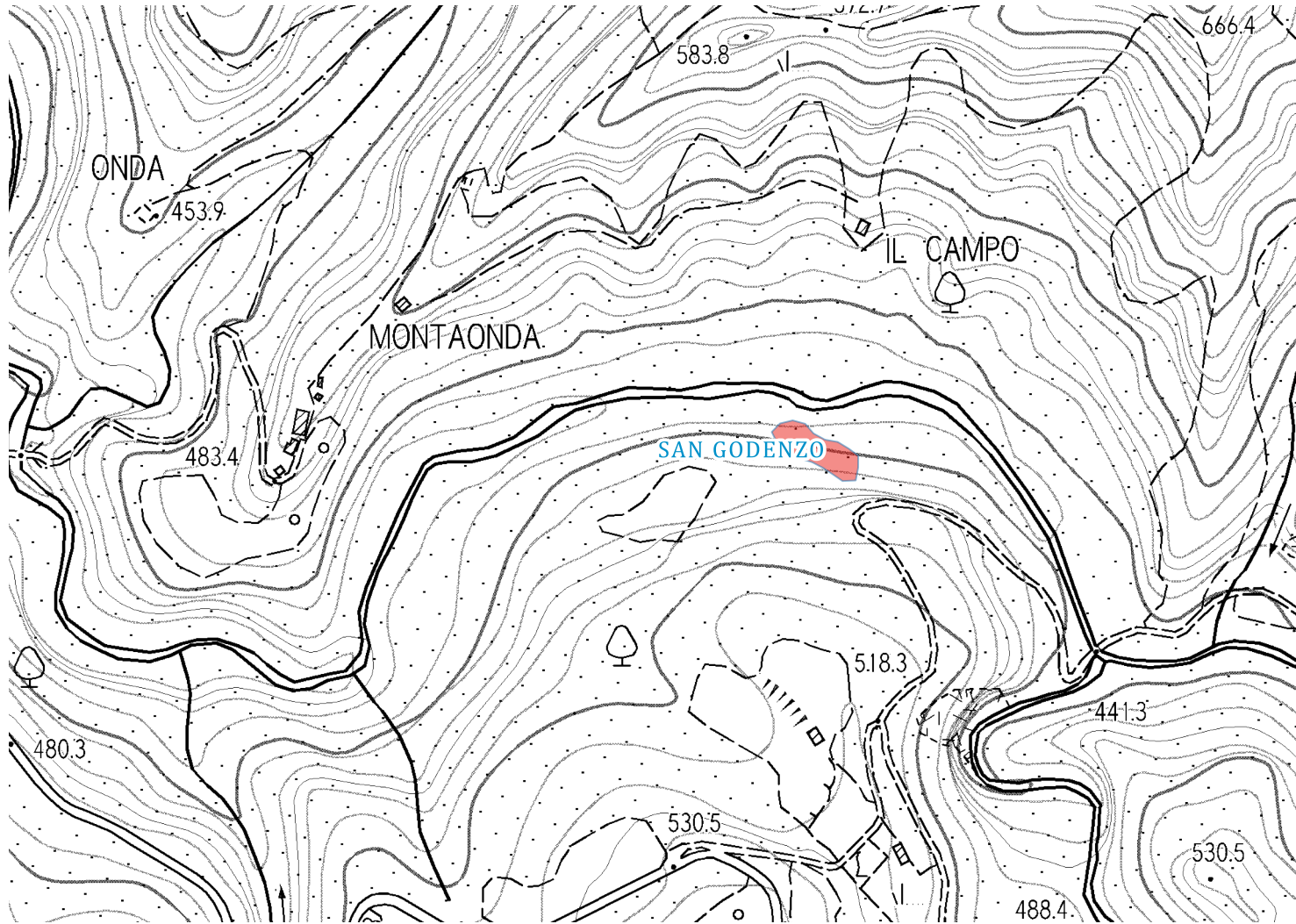
COMUNE DI SAN GODENZO
ALL. SG 3 2021
INCENDIO CODICE SG 10 2021







1:2.000

CATASTO DEI BOSCHI E PASCOLI PERCORSI DA FUOCO ART. 75 BIS L.R. 39/2000-AREE OGGETTO DI VINCOLO

Unione Comune Valdarno e Valdisieve - Prot. partenza n. 0002461 del 31-01-2022



Legenda

-  LimitiUnione
-  CATASTO_TERRENI
- Terreni Incendi 2021
 -  BOSCO/ASSIMILATA A BOSCO
 -  PASCOLO

**COMUNE DI SAN GODENZO
ALL. SG 2 2021
INCENDIO CODICE SG 09 2021**

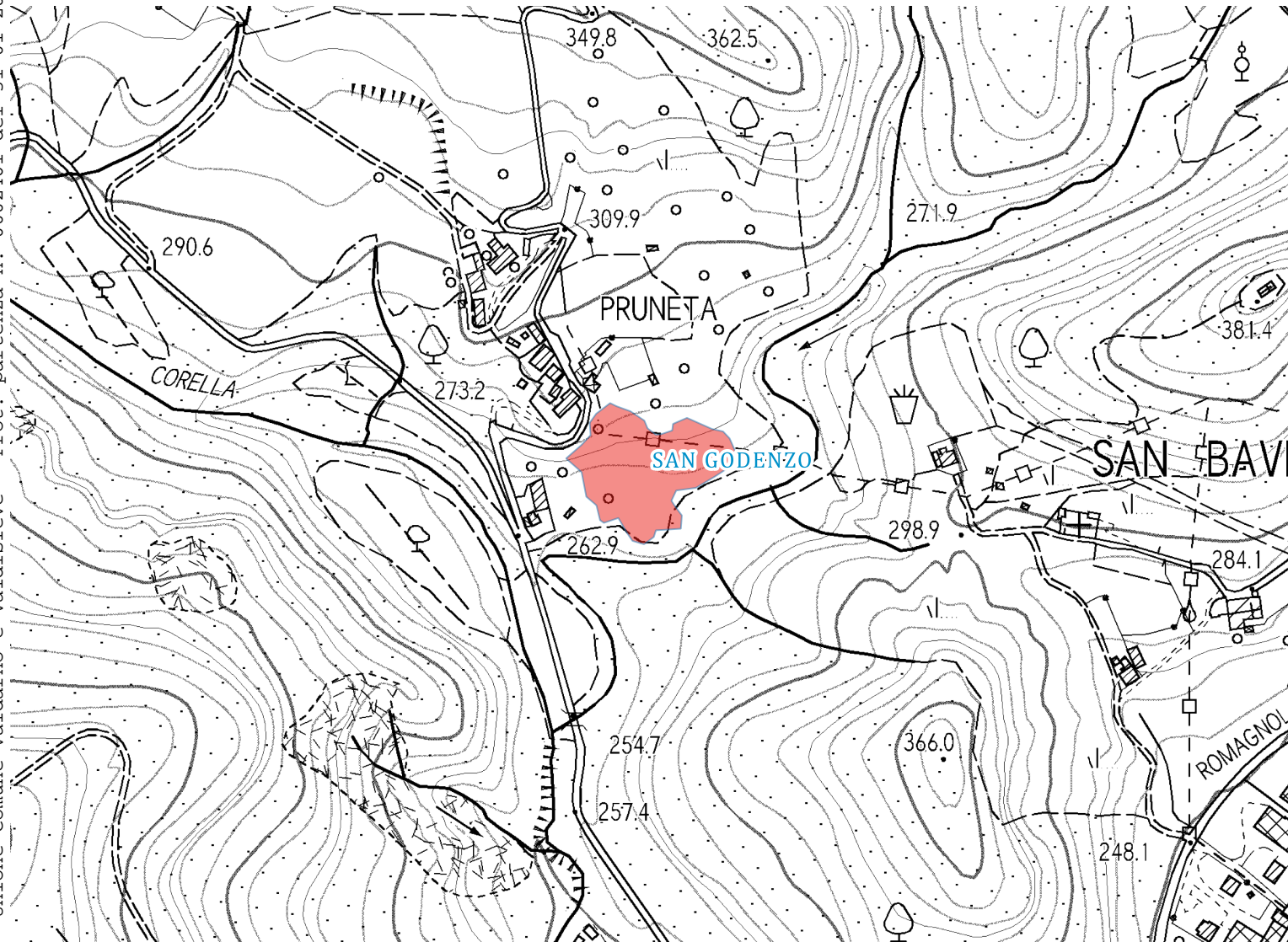
0 2550 m







1:5.000

CATASTO DEI BOSCHI E PASCOLI PERCORSI DA FUOCO ART. 75 BIS L.R. 39/2000-AREE OGGETTO DI VINCOLO

Unione Comune Valdarno e Valdisieve - Prot. partenza n. 0002461 del 31-01-2022



Legenda

-  LimitiUnione
-  CATASTO_TERRENI
- Terreni Incendi 2021
 -  BOSCO/ASSIMILATA A BOSCO
 -  PASCOLO

**COMUNE DI SAN GODENZO
ALL. SG 4 2021
INCENDIO CODICE SG 10 2021**

0 2550 m



1:5.000