



COMUNE DI PELAGO
Provincia di Firenze

SUPPORTO GEOLOGICO TECNICO ALLA VARIANTE
GENERALE PER REITERAZIONE DEI VINCOLI DEL
REGOLAMENTO URBANISTICO CON VARIANTI
PUNTUALI AL PIANO STRUTTURALE

Pelago - Diacceto

TAVOLA G.17

CARTA DELLE INDAGINI

Professionista incaricato:
Dott. Geol. Eros Aiello










novembre 2013








Via Andrea del Castagno, 8 - 50132 FIRENZE
Tel. e Fax 055.571393-575954
C.F. e P.IVA 02287880484

LEGENDA

Indagini geognostiche

-  176_S Sondaggio a carotaggio continuo
-  74_SP Sondaggio a carotaggio continuo con piezometro
-  100_SI Sondaggio a carotaggio continuo con inclinometro
-  75_SDH Sondaggio a carotaggio continuo con tubo per prova down-hole
-  81_T Trincea o pozzetto esplorativo
-  189751_PA Pozzo per acqua
-  25_DP Prova penetrometrica dinamica pesante
-  19_DL Prova penetrometrica dinamica leggera
-  91_CPT Prova penetrometrica statica

Indagini geofisiche

-  5_SR Profilo sismico a rifrazione
-  58_MASW MASW
-  75_SDH Prova sismica in foro tipo down-hole
-  20_R Prova sismica passiva a stazione singola
-  Limite area di approfondimento

