



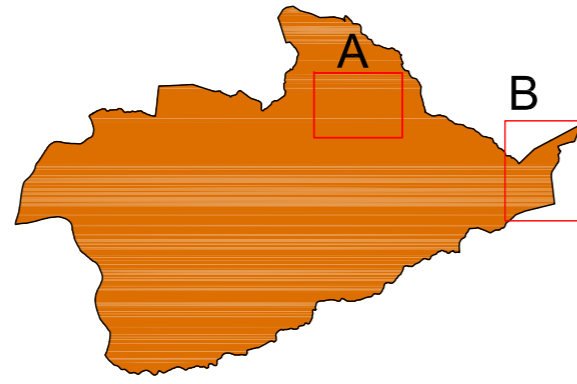
COMUNE DI PELAGO
Provincia di Firenze

SUPPORTO GEOLOGICO TECNICO ALLA VARIANTE
GENERALE PER REITERAZIONE DEI VINCOLI DEL
REGOLAMENTO URBANISTICO CON VARIANTI
PUNTUALI AL PIANO STRUTTURALE

Borselli - Consuma

TAVOLA G.13

CARTA DELLE FREQUENZE



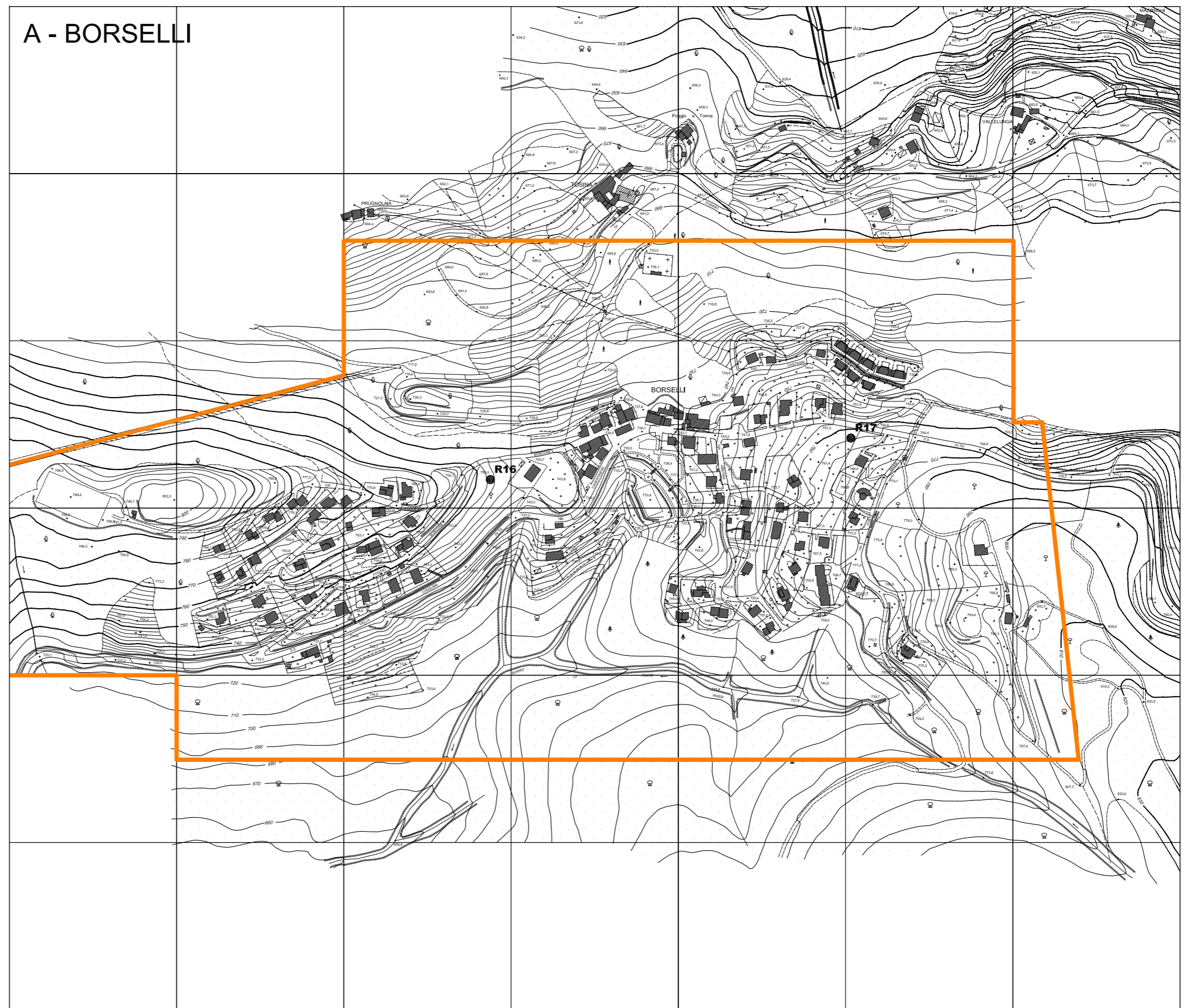
Professionista incaricato:
Dott. Geol. Eros Aiello

novembre 2013

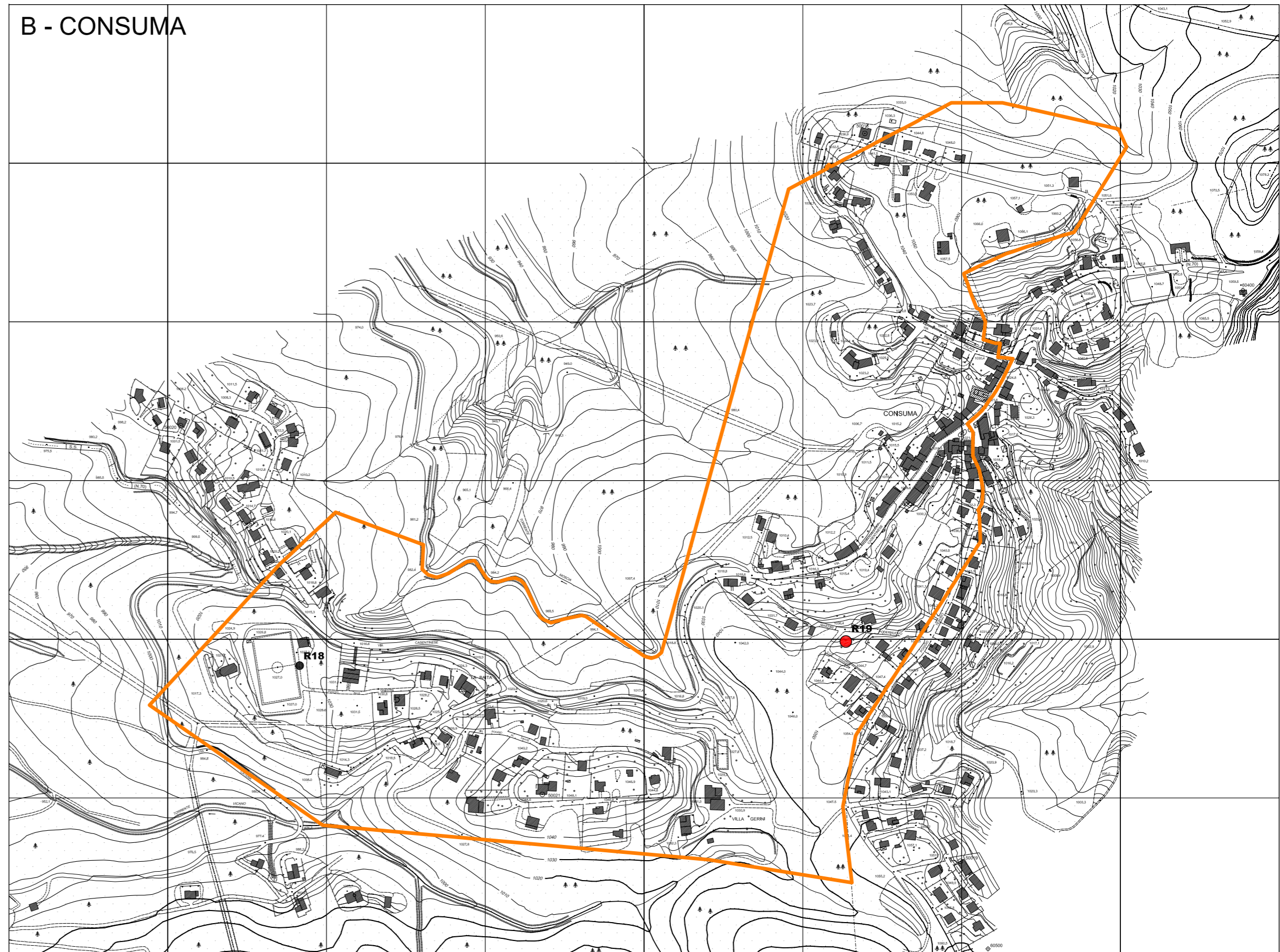


Via Andrea del Castagno, 8 - 50132 FIRENZE
Tel. e Fax 055.571393-575954
C.F. e P.IVA 02287880484

A - BORSELLI



B - CONSUMA



fo (Hz) - (scala di colori)	A0 - (dimensioni crescenti)
● nessuna risonanza - (nero)	○ nessuna risonanza
● 0.1 ≤ fo ≤ 0.5 - (verde scuro)	○ 1.1 ≤ A0 ≤ 2.0
● 0.5 ≤ fo ≤ 1.0 - (verde)	○ 2.0 ≤ A0 ≤ 3.0
● 1.0 ≤ fo ≤ 2.5 - (marrone)	○ 3.0 ≤ A0 ≤ 5.0
● 2.5 ≤ fo ≤ 5.0 - (giallo)	○ 5.0 ≤ A0
● 5.0 ≤ fo ≤ 7.5 - (arancio)	
● 7.5 ≤ fo ≤ 10.0 - (rosso)	
● 10.0 ≤ fo ≤ 15.0 - (viola)	
● 15.0 ≤ fo ≤ 20.0 - (blu)	

Tabella Riassuntiva Misure H/V				
Località	Sigla indagine	Frequenza (Hz)	Ampiezza	Classe
BORSELLI	R16	Nessuna risonanza		A2
BORSELLI	R17	Nessuna risonanza		A2
CONSUMA	R18	Nessuna risonanza		A2
CONSUMA	R19	9.06	2.04	A1