



COMUNE DI PELAGO
Provincia di Firenze

SUPPORTO GEOLOGICO TECNICO ALLA VARIANTE
GENERALE PER REITERAZIONE DEI VINCOLI DEL
REGOLAMENTO URBANISTICO CON VARIANTI
PUNTUALI AL PIANO STRUTTURALE

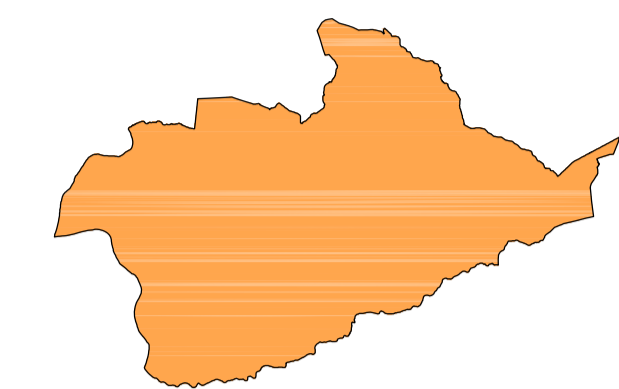


TAVOLA G.07

CARTA DEI VINCOLI SOVRACCOMUNALI
IN MATERIA DI RISCHIO IDRAULICO scala 1:10.000
(P.T.C.P. Provincia di Firenze)

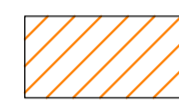


Professionista incaricato:
Dott. Geol. Eros Aiello

novembre 2013



Via Andrea del Castagno, 8 - 50132 FIRENZE
Tel. e Fax 055.571393-575954
C.F. e P.IVA 02287880484

LEGENDA

-  Art.3 - "Aree sensibili" già vulnerate da fenomeni di esondazione e soggette a rischio idraulico
-  Art.5 - Aree di protezione idrogeologica ("vincolo idrogeologico")
-  Vincolo idrogeologico ex art. 37 L.R. 39/2000

