



COMUNE DI PELAGO  
Provincia di Firenze

SUPPORTO GEOLOGICO TECNICO ALLA VARIANTE  
GENERALE PER REITERAZIONE DEI VINCOLI DEL  
REGOLAMENTO URBANISTICO CON VARIANTI  
PUNTUALI AL PIANO STRUTTURALE



TAVOLA G.08

CARTA DEI VINCOLI SOVRACCOMUNALI  
IN MATERIA DI RISCHIO IDRAULICO  
(AUTORITA' DI BACINO DEL F. ARNO) scala 1:10.000

Professionista incaricato:  
Dott. Geol. Eros Aiello

novembre 2013



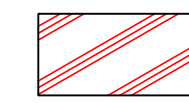


Via Andrea del Castagno, 8 - 50132 FIRENZE  
Tel. e Fax 055.571393-575954  
C.F. e P.IVA 02287880484

### LEGENDA

#### CARTA GUIDA DELLE AREE ALLAGATE

Riferimento alla norma n° 6 del  
decreto del presidente del Consiglio dei ministri - 5 novembre 1999  
Approvazione del piano stralcio relativo alla riduzione  
del "Rischio idraulico" del bacino del Fiume Arno.

-  Aree interessate da inondazioni ricorrenti
-  Aree interessate da inondazioni eccezionali
-  Aree interessate da inondazioni durante gli eventi alluvionali degli  
anni 1991 - 1992 - 1993

