COMUNE DI PELAGO
PROVINCIA DI FIRENZE

SECONDA VARIANTE GENERALE AL REGOLAMENTO URBANISTICO

Elaborato
5.2
n° progressivo
SCALA 1:5.000

QUADRO CONOSCITIVO

COMUNE DI PELAGO

Sindaco: Renzo Zucchini
Assessore all'urbanistica: Nicola Pinzieri
Responsabile del servizio urbanistica e edilizia: geom. Alessandro Pratesi
Responsabile del procedimento: geom. Alessandro Pratesi

GARANTE DELLA COMUNICAZIONE: arch. Alessandro Mattoni

REDATTORE: arch. Raimondo Gramigni

CONSULENTE: ing. Francesca Piatto

CONSULENZA GEOLOGICA: GEOECO Progetti
prof. geol. Enza Aiello
dott. geol. Gabriele Grandini

CONTRIBUTO SOCIO-ECONOMICO: prof. Giovanni Mattioli

REGOLAMENTO URBANISTICO
art. 55, L.R. n° 1 del 3 gennaio 2005

RETE SOTTOSERVIZI
GAS - ACQUEDOTTO - FOGNATURA

Pelago - Diacceto

EMISSIONE: Gennaio 2014

REVISIONE:
1.
2.
3.
4.

FASI PROCEDURALI

Avvio del procedimento:	Delibera C.C. n. 25 del 24.05.2013
Adozione:	Delibera C.C. n. 3 del 17.01.2014
Accoglimento delle osservazioni:	Delibera C.C. n. 7 del 18.04.2014
Approvazione:	Delibera C.C. n. 7 del 18.04.2014

NOME FILE: Pelago-Diacceto.mxd

LEGENDA

- Confine amministrativo comunale
- UTOE di San Francesco
- Corso d'acqua principale del reticolo idrografico urbano
- Perimetro centri abitati (comma 1 lettera b art. 55 L.R. 1/05)
- Ambiti urbani omogenei convenzionati

FIG. 1 : TRACCIATI DELLA RETE DI DISTRIBUZIONE DEL GAS

- Rete di distribuzione del gas

FIG. 2 : TRACCIATI DELLA RETE IDRICA

Rete idrica

- Adduttrice
- Distribuzione

Opere di captazione pozzo

- Attivo
- Dismesso

Opere di captazione corso d'acqua

- Attivo
- Dismesso

Opere di captazione sorgente

- Attivo

Impianto di potabilizzazione

- Attivo
- Dismesso

Impianto di pompaggio

- Attivo
- Dismesso

Opere di accumulo

- Attiva
- Dismesso

FIG. 3 : TRACCIATI DELLA RETE DELLE ACQUE REFLUE

Rete delle acque reflue

- Collettore
- Rete fognaria mista
- Rete fognaria acque bianche
- Rete fognaria acque nere
- Stazione di sollevamento
- Depuratore

Punti di scarico

- Da fosso pass depuratore
- Da depuratore
- Da sollevamento
- Da scaricatore
- Diretto

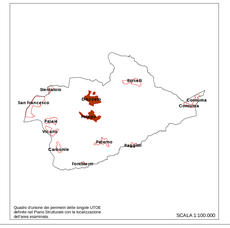

Quadro d'unione dei perimetri delle singole UTOE adottate nel Piano Strutturale con la localizzazione dell'area esaminata

SCALA 1:100.000

FIG. 1 : TRACCIATI DELLA RETE DI DISTRIBUZIONE DEL GAS

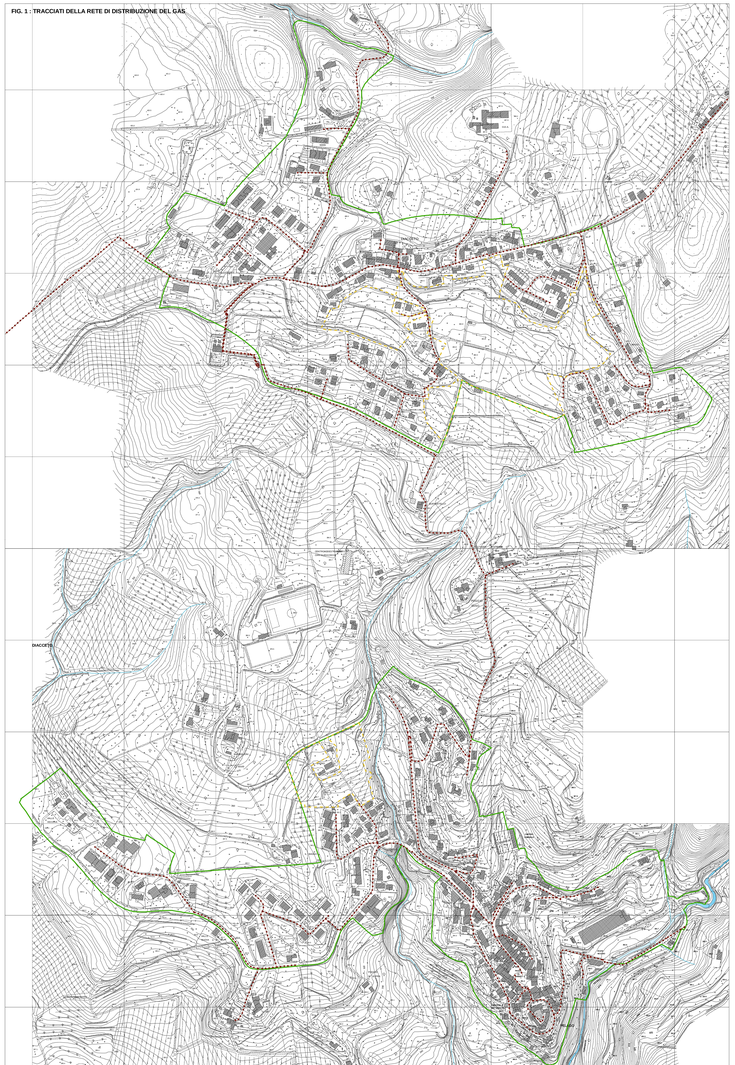

FIG.2 : TRACCIATI DELLA RETE IDRICA

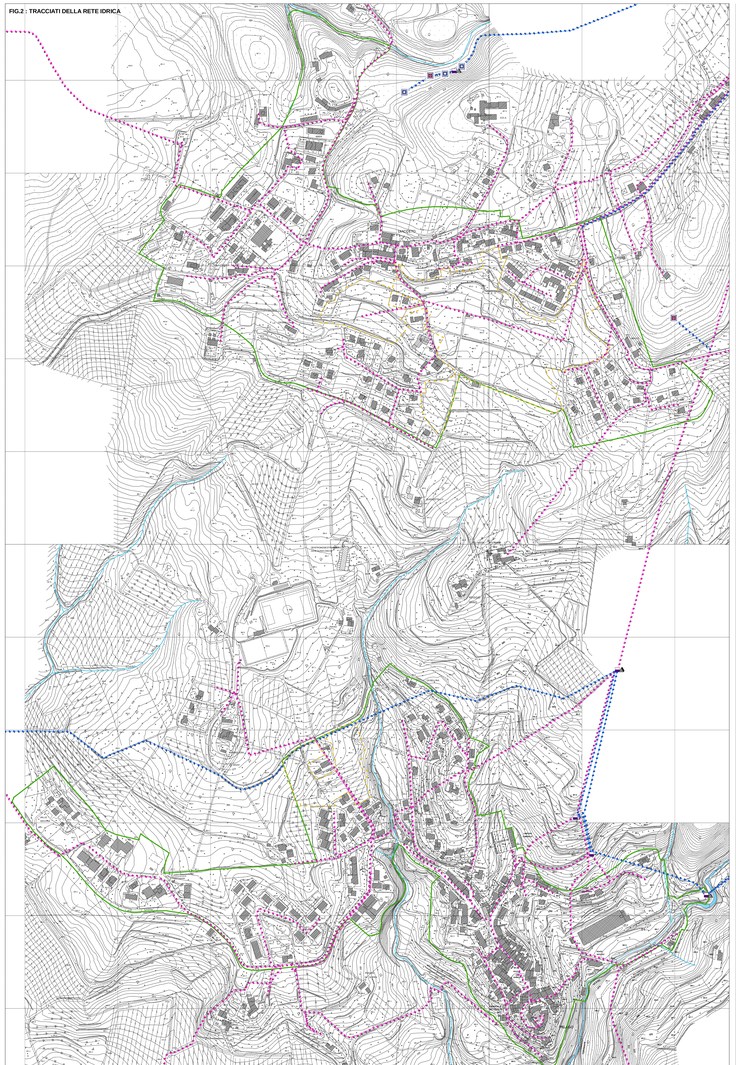
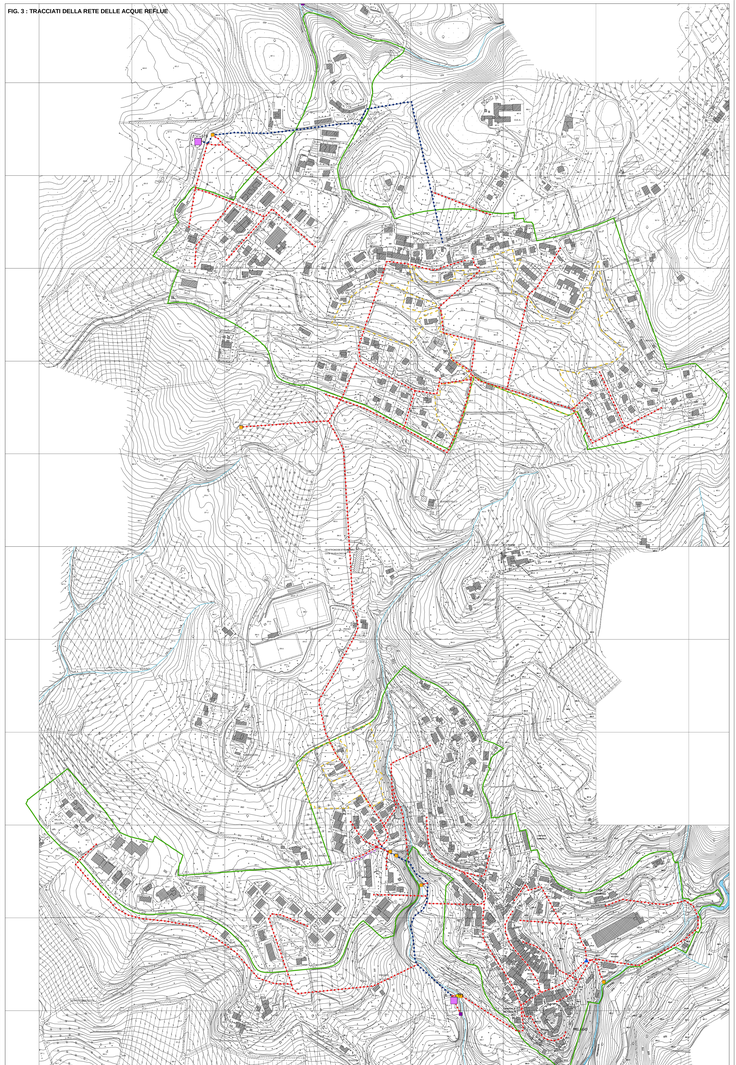
FIG. 3 : TRACCIATI DELLA RETE DELLE ACQUE REFLUE